

# BOLETIN

Coberturas Programa Regular



TERÁ HA TEKÓ  
PORÁVE  
POLÍTICA  
NACIONAL DE  
SALUD PÚBLICA  
Y BIENESTAR SOCIAL



PROGRAMA AMPLIADO  
DE INMUNIZACIONES  
PARAGUAY

TETÁ REKUÁI  
GOBIERNO NACIONAL  
ÑEMONDY KANAGY KANAGY KANAGY  
KANDY KANDY KANDY KANDY

Cuadro 1. Coberturas de vacunación por Región Sanitaria según biológico y dosis

Paraguay, 03 de Enero 2016 - 27 de Febrero de 2016

Cobertura ideal para el periodo: 15 %

Semana N° 8

N°	Regiones Sanitarias	Menores de 1 año																		1 año												4 años								
		Pop.	1ra. Dosis						2da. Dosis						3ra. Dosis						Pop.	1ra. Dosis		Dosis Única								Pop.	Refuerzo							
			BCG	%	IPV	%	Rota	%	Penta	%	PCV10	%	Rota	%	Penta	%	PCV10	%	OPV	%		Penta	%	SPR	%	PCV10	%	AA	%	DPT R	%		VVZ	%	VHA	%	DPT	%	SPR	%
1	Concepción	5.884	656	11,1	690	11,7	634	10,8	690	11,7	690	11,7	696	11,8	765	13,0	794	13,5	629	10,7	629	10,7	5.826	1.065	18,3	854	14,7	681	11,7	604	10,4	523	9,0	523	9,0	5.717	603	10,5	710	12,4
2.1	San Pedro N.	4.502	648	14,4	590	13,1	585	13,0	590	13,1	590	13,1	599	13,3	607	13,5	604	13,4	605	13,4	605	13,4	4.492	901	20,1	796	17,7	677	15,1	644	14,3	483	10,8	484	10,8	4.443	714	16,1	679	15,3
2.2	San Pedro S.	5.117	434	8,5	454	8,9	451	8,8	454	8,9	454	8,9	476	9,3	484	9,5	483	9,4	473	9,2	472	9,2	5.106	492	9,6	478	9,4	366	7,2	398	7,8	350	6,9	353	6,9	5.050	458	9,1	432	8,6
3	Cordillera	5.846	798	13,7	773	13,2	776	13,3	773	13,2	774	13,2	779	13,3	782	13,4	783	13,4	790	13,5	790	13,5	5.768	962	16,7	838	14,5	836	14,5	824	14,3	674	11,7	671	11,6	5.600	891	15,9	972	17,4
4	Guairá	4.395	399	9,1	412	9,4	408	9,3	412	9,4	409	9,3	448	10,2	455	10,4	458	10,4	465	10,6	465	10,6	4.364	547	12,5	459	10,5	421	9,6	392	9,0	364	8,3	355	8,1	4.308	404	9,4	466	10,8
5	Caaguazú	11.772	1.441	12,2	1.243	10,6	1.240	10,5	1.242	10,6	1.241	10,5	1.309	11,1	1.314	11,2	1.313	11,2	1.247	10,6	1.247	10,6	11.707	1.693	14,5	1.460	12,5	1.394	11,9	1.125	9,6	995	8,5	996	8,5	11.628	1.119	9,6	1.097	9,4
6	Caazapá	4.355	406	9,3	412	9,5	411	9,4	412	9,5	412	9,5	432	9,9	434	10,0	431	9,9	479	11,0	479	11,0	4.335	1.075	24,8	579	13,4	450	10,4	512	11,8	433	10,0	435	10,0	4.257	520	12,2	943	22,2
7	Itapúa	12.544	1.438	11,5	1.370	10,9	1.370	10,9	1.369	10,9	1.369	10,9	1.367	10,9	1.370	10,9	1.372	10,9	1.394	11,1	1.395	11,1	12.482	1.475	11,8	1.490	11,9	1.371	11,0	1.324	10,6	1.229	9,8	1.227	9,8	12.491	1.340	10,7	1.335	10,7
8	Misiones	2.416	322	13,3	286	11,8	285	11,8	286	11,8	286	11,8	267	11,1	266	11,0	267	11,1	303	12,5	303	12,5	2.388	336	14,1	344	14,4	335	14,0	297	12,4	271	11,3	271	11,3	2.339	283	12,1	272	11,6
9	Paraguari	4.636	565	12,2	460	9,9	460	9,9	460	9,9	459	9,9	499	10,8	500	10,8	501	10,8	488	10,5	488	10,5	4.644	600	12,9	559	12,0	559	12,0	566	12,2	447	9,6	445	9,6	4.683	687	14,7	968	20,7
10	Alto Paraná	16.736	2.467	14,7	2.467	14,7	2.429	14,5	2.457	14,7	2.496	14,9	2.510	15,0	2.604	15,6	2.746	16,4	2.322	13,9	2.318	13,9	16.653	2.605	15,6	2.642	15,9	2.327	14,0	1.861	11,2	1.820	10,9	1.822	10,9	16.729	1.788	10,7	1.644	9,8
11	Central	40.189	5.973	14,9	5.382	13,4	5.284	13,1	5.384	13,4	5.495	13,7	5.461	13,6	5.621	14,0	6.211	15,5	5.340	13,3	5.336	13,3	39.719	7.864	19,8	6.529	16,4	6.627	16,7	4.453	11,2	4.230	10,6	4.257	10,7	38.407	5.010	13,0	5.279	13,7
12	Ñeembucú	1.477	160	10,8	141	9,5	149	10,1	149	10,1	149	10,1	165	11,2	166	11,2	166	11,2	148	10,0	148	10,0	1.477	182	12,3	184	12,5	168	11,4	219	14,8	164	11,1	167	11,3	1.493	216	14,5	167	11,2
13	Amambay	3.579	539	15,1	487	13,6	472	13,2	486	13,6	378	10,6	473	13,2	510	14,2	404	11,3	481	13,4	482	13,5	3.552	722	20,3	444	12,5	553	15,6	362	10,2	403	11,3	400	11,3	3.516	416	11,8	467	13,3
14	Canindeyú	5.040	801	15,9	715	14,2	689	13,7	709	14,1	678	13,5	653	13,0	680	13,5	641	12,7	627	12,4	628	12,5	4.997	848	17,0	746	14,9	693	13,9	608	12,2	596	11,9	594	11,9	4.908	619	12,6	603	12,3
15	Pte. Hayes	2.803	347	12,4	293	10,5	314	11,2	340	12,1	308	11,0	322	11,5	359	12,8	337	12,0	272	9,7	263	9,4	2.754	280	10,2	347	12,6	283	10,3	346	12,6	240	8,7	242	8,8	2.658	315	11,9	214	8,1
16	Boquerón	1.423	215	15,1	221	15,5	215	15,1	225	15,8	239	16,8	222	15,6	228	16,0	268	18,8	187	13,1	167	11,7	1.394	290	20,8	277	19,9	196	14,1	236	16,9	163	11,7	147	10,5	1.337	223	16,7	222	16,6
17	Alto Py	399	35	8,8	40	10,0	44	11,0	44	11,0	44	11,0	47	11,8	45	11,3	47	11,8	50	12,5	50	12,5	385	84	21,8	80	20,8	80	20,8	50	13,0	48	12,5	50	13,0	372	53	14,2	68	18,3
18	Capital	8.248	1.553	18,8	1.340	16,2	1.344	16,3	1.377	16,7	1.339	16,2	1.307	15,8	1.388	16,8	1.392	16,9	1.335	16,2	1.351	16,4	8.451	1.833	21,7	1.565	18,5	1.627	19,3	1.223	14,5	1.145	13,5	1.187	14,0	9.148	1.338	14,6	1.188	13,0
	<b>País</b>	<b>141.361</b>	<b>19.197</b>	<b>13,6</b>	<b>17.776</b>	<b>12,6</b>	<b>17.560</b>	<b>12,4</b>	<b>17.859</b>	<b>12,6</b>	<b>17.810</b>	<b>12,6</b>	<b>18.032</b>	<b>12,8</b>	<b>18.578</b>	<b>13,1</b>	<b>19.218</b>	<b>13,6</b>	<b>17.635</b>	<b>12,5</b>	<b>17.616</b>	<b>12,5</b>	<b>140.494</b>	<b>23.854</b>	<b>17,0</b>	<b>20.671</b>	<b>14,7</b>	<b>19.644</b>	<b>14,0</b>	<b>16.044</b>	<b>11,4</b>	<b>14.578</b>	<b>10,4</b>	<b>14.626</b>	<b>10,4</b>	<b>139.084</b>	<b>16.997</b>	<b>12,2</b>	<b>17.726</b>	<b>12,7</b>

Obs: Las regiones de San Pedro Sur y Pte. Hayes no han reportado en esta semana.

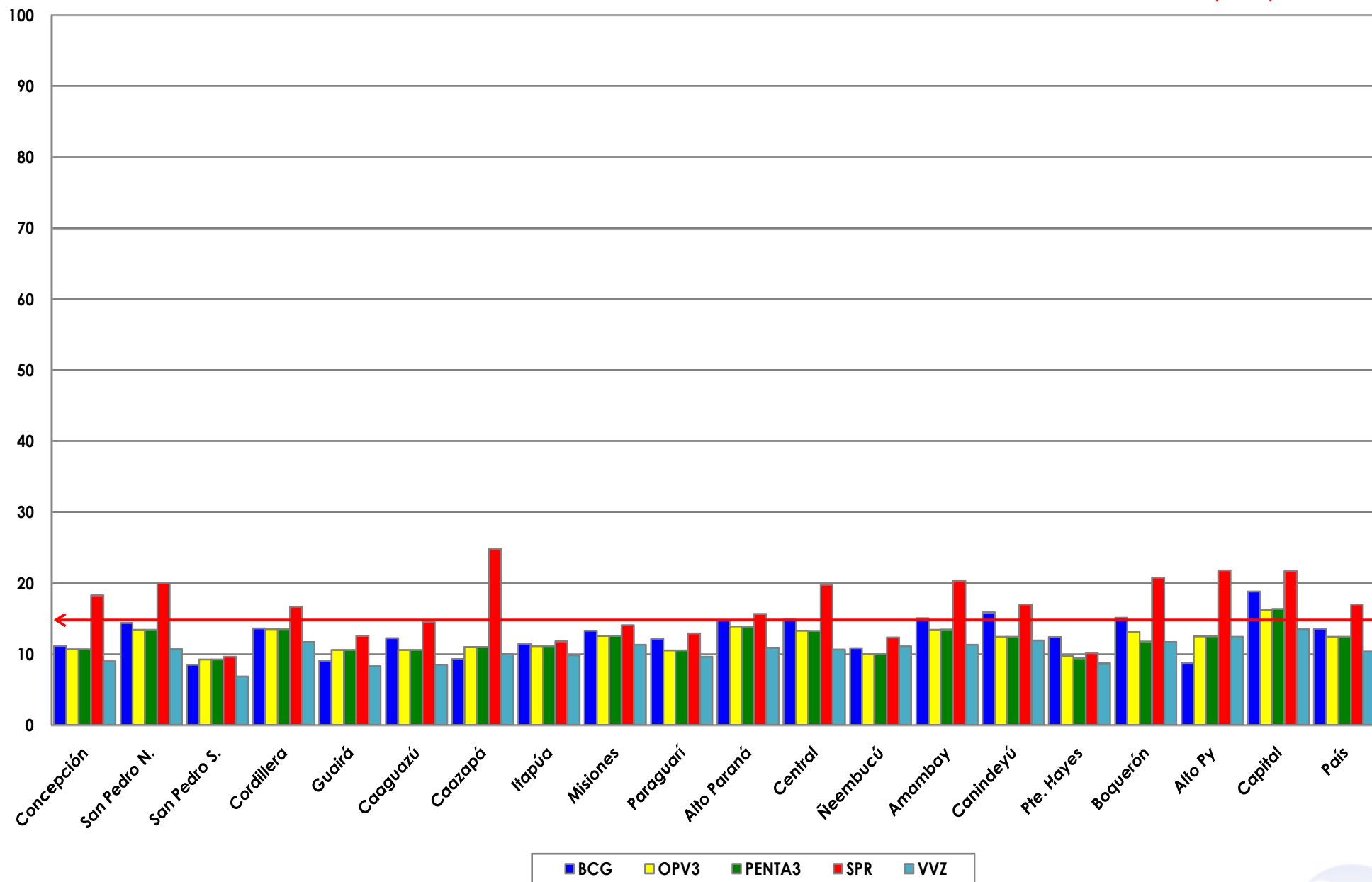
Fuente: Datos reportados al PAI-Visual - Sub-Sistema de Información de Coberturas del PAI

Fecha de Emisión: 02/03/2016

Hora: 18:50

**Gráfico 1. Coberturas del programa regular por Región Sanitaria según biológico**  
Paraguay, 03 enero 2016 - 27 de febrero de 2016

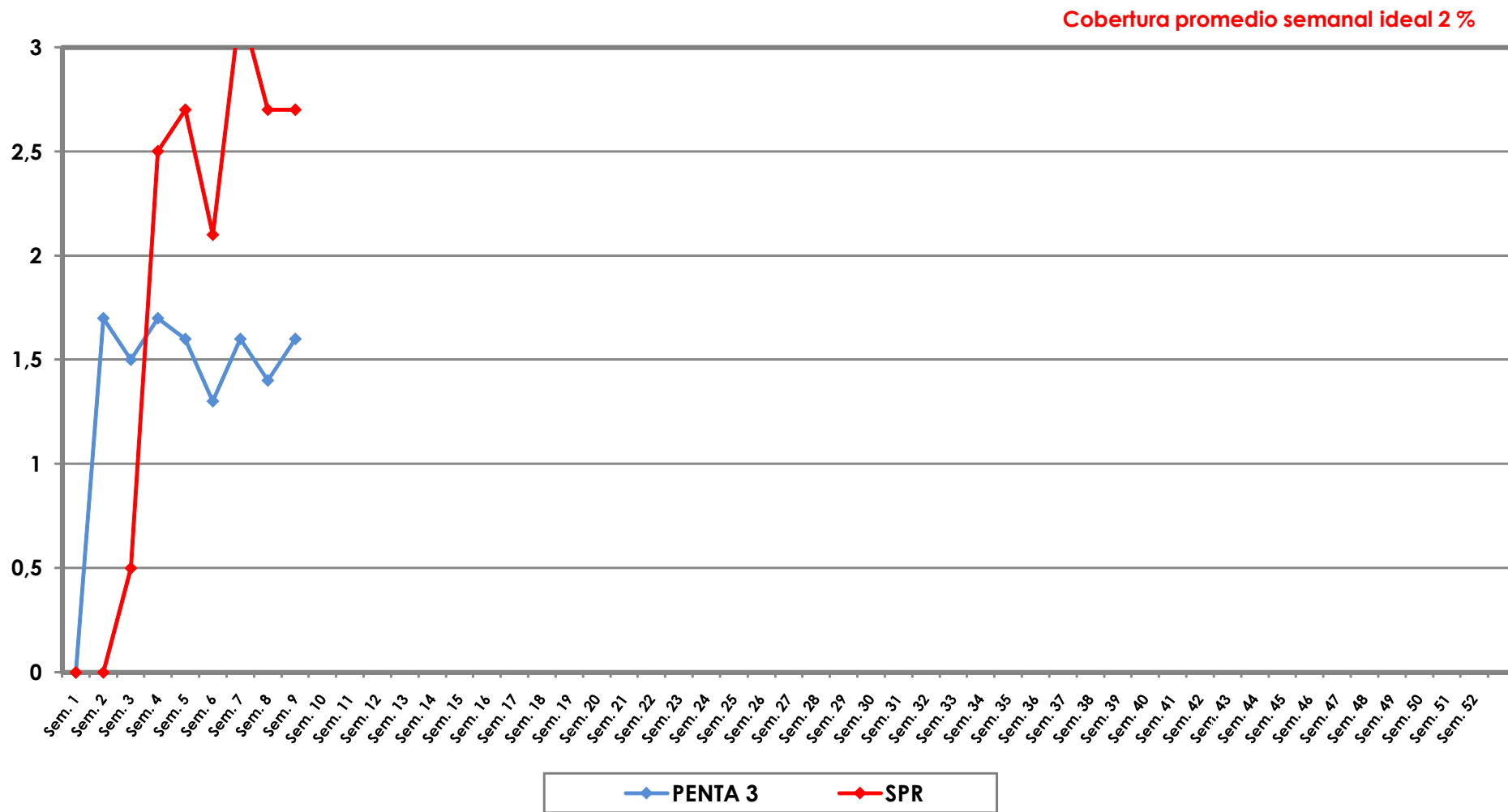
Cobertura ideal para el periodo 15 %



Fuente: Datos reportados al PAI-Visual - Sub-Sistema de Información de Coberturas del PAI



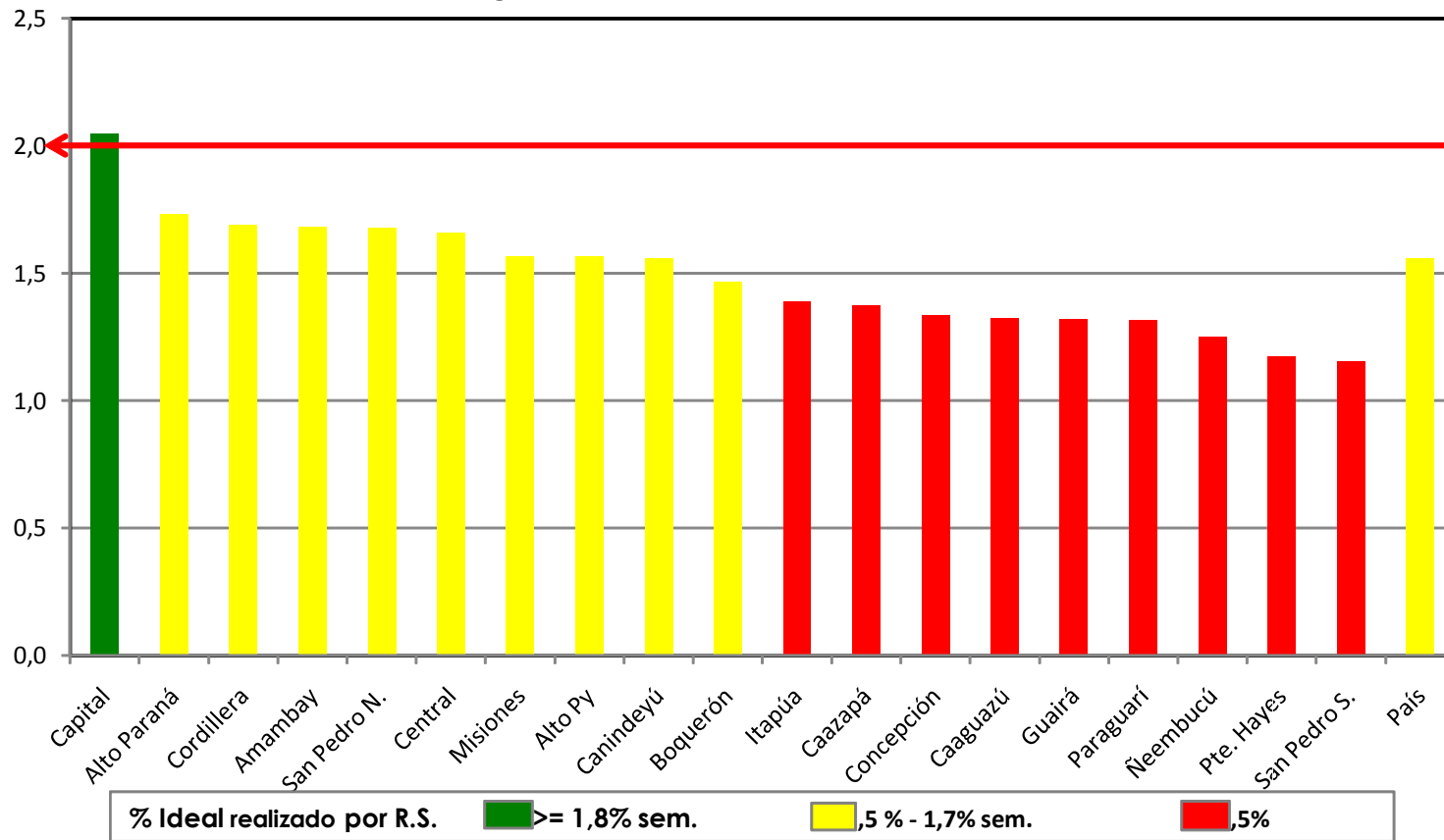
**Gráfico 2. Monitoreo semanal de coberturas con Penta3 y SPR**  
Paraguay, hasta la semana 8-2016



**Fuente:** Datos reportados al PAI-Visual - Sub-Sistema de Información de Coberturas del PAI



**Gráfico 3. Ranking de coberturas con Penta3.  
Paraguay, hasta la semana N° 8 - 2016**



**Fuente:** Datos reportados al PAI-Visual - Sub-Sistema de Información de Coberturas del PAI

