

# BOLETIN

Coberturas Programa Regular



TEFÁI HA TEKO  
PORÁVE  
POLÍTICA  
PARAGUAY  
MINISTERIO DE  
SALUD PÚBLICA  
Y BIENESTAR SOCIAL



PROGRAMA AMPLIADO  
DE INMUNIZACIONES  
PARAGUAY

TETÁ REKUÁI  
GOBIERNO NACIONAL  
KATYRÁ KATYRÁ KATYRÁ KATYRÁ KATYRÁ  
KATYRÁ KATYRÁ KATYRÁ KATYRÁ KATYRÁ

Cuadro 1. Coberturas de vacunación por Región Sanitaria según biológico y dosis

Paraguay, 01 de Enero 2017 - 25 de Febrero de 2017

Cobertura ideal para el periodo: 15 %

Semana N° 8

N°	Regiones Sanitarias	Menores de 1 año																			1 año											4 años								
		Pob.	1ra. Dosis									2da. Dosis									Pob.	1ra. Dosis			Dosis Única					Pob.	Refuerzo									
			BCG	%	IPV	%	Rota	%	Penta	%	PCV10	%	Rota	%	Penta	%	PCV10	%	b-OPV	%		Penta	%	SPR	%	PCV10	%	AA	%		DPT R	%	VVZ	%	VHA	%	DPT	%	SPR	%
1	Concepción	5.894	658	11	606	10	603	10	606	10	606	10	655	11	650	11	658	11	624	11	626	11	5.860	806	14	804	14	973	17	535	9	592	10	592	10	5.795	543	9	547	9
2.1	San Pedro N.	4.501	591	13	494	11	493	11	494	11	495	11	573	13	576	13	576	13	591	13	592	13	4.496	693	15	700	16	688	15	522	12	464	10	463	10	4.468	519	12	524	12
2.2	San Pedro S.	5.103	431	8	500	10	494	10	500	10	497	10	543	11	542	11	544	11	558	11	557	11	5.095	704	14	704	14	813	16	521	10	539	11	539	11	5.067	516	10	518	10
3	Cordillera	5.922	653	11	586	10	586	10	584	10	584	10	614	10	614	10	610	10	664	11	664	11	5.868	658	11	655	11	648	11	627	11	583	10	584	10	5.705	593	10	593	10
4	Guairá	4.391	417	9	384	9	387	9	383	9	385	9	398	9	397	9	395	9	448	10	446	10	4.374	489	11	488	11	523	12	479	11	435	10	436	10	4.344	493	11	491	11
5	Caaguazú	11.770	1.229	10	1.092	9	1.094	9	1.095	9	1.092	9	1.193	10	1.197	10	1.191	10	1.254	11	1.258	11	11.744	1.375	12	1.363	12	1.333	11	1.179	10	1.107	9	1.108	9	11.670	1.071	9	1.083	9
6	Caazapá	4.366	273	6	221	5	220	5	221	5	221	5	226	5	227	5	227	5	269	6	269	6	4.341	300	7	300	7	287	7	274	6	226	5	225	5	4.306	283	7	283	7
7	Itapúa	12.575	1.298	10	1.081	9	1.081	9	1.082	9	1.079	9	1.176	9	1.179	9	1.179	9	1.178	9	1.178	9	12.492	1.488	12	1.489	12	1.729	14	1.203	10	1.126	9	1.124	9	12.458	1.189	10	1.193	10
8	Misiones	2.438	302	12	228	9	229	9	229	9	229	9	259	11	259	11	261	11	284	12	284	12	2.418	312	13	312	13	305	13	285	12	212	9	212	9	2.369	265	11	265	11
9	Paraguarí	4.573	459	10	415	9	415	9	415	9	415	9	463	10	463	10	463	10	480	10	479	10	4.577	561	12	563	12	562	12	487	11	446	10	445	10	4.646	566	12	568	12
10	Alto Paraná	16.693	2.182	13	1.813	11	1.811	11	1.818	11	1.811	11	2.061	12	2.038	12	2.043	12	2.125	13	2.125	13	16.641	2.403	14	2.401	14	2.522	15	1.728	10	1.916	12	1.912	11	16.639	1.880	11	1.898	11
11	Central	40.914	5.699	14	4.605	11	4.638	11	4.624	11	4.643	11	5.445	13	5.142	13	5.194	13	5.268	13	5.294	13	40.394	5.812	14	5.828	14	6.061	15	4.387	11	4.829	12	4.804	12	39.218	4.607	12	4.692	12
12	Ñemebucú	1.459	147	10	144	10	144	10	144	10	144	10	138	9	139	10	138	9	166	11	166	11	1.462	184	13	184	13	177	12	134	9	140	10	140	10	1.481	157	11	157	11
13	Amambay	3.586	479	13	481	13	460	13	481	13	481	13	464	13	490	14	491	14	491	14	491	14	3.570	553	15	546	15	584	16	389	11	430	12	429	12	3.536	409	12	426	12
14	Canindeyú	5.063	563	11	531	10	535	11	543	11	539	11	627	12	612	12	617	12	564	11	566	11	5.026	714	14	718	14	808	16	507	10	560	11	562	11	4.961	554	11	554	11
15	Pte. Hayes	2.839	337	12	291	10	290	10	288	10	294	10	256	9	269	9	279	10	311	11	311	11	2.799	367	13	385	14	363	13	238	9	286	10	299	11	2.710	230	8	236	9
16	Boquerón	1.444	187	13	205	14	193	13	169	12	210	15	170	12	144	10	189	13	176	12	119	8	1.423	202	14	191	13	156	11	156	11	186	13	178	13	1.372	152	11	156	11
17	Alto Py	408	51	13	40	10	40	10	40	10	39	10	43	11	43	11	42	10	49	12	49	12	393	37	9	37	9	35	9	43	11	38	10	38	10	376	51	14	51	14
18	Capital	7.819	1.352	17	1.256	16	1.302	17	1.290	16	1.306	17	1.394	18	1.301	17	1.347	17	1.222	16	1.235	16	8.003	1.431	18	1.479	18	1.497	19	1.059	13	1.175	15	1.150	14	8.701	1.188	14	1.216	14
	<b>País</b>	<b>141.758</b>	<b>17.308</b>	<b>12</b>	<b>14.973</b>	<b>11</b>	<b>15.015</b>	<b>11</b>	<b>15.006</b>	<b>11</b>	<b>15.070</b>	<b>11</b>	<b>16.698</b>	<b>12</b>	<b>16.282</b>	<b>11</b>	<b>16.444</b>	<b>12</b>	<b>16.722</b>	<b>12</b>	<b>16.709</b>	<b>12</b>	<b>140.976</b>	<b>19.089</b>	<b>14</b>	<b>19.147</b>	<b>14</b>	<b>20.064</b>	<b>14</b>	<b>14.753</b>	<b>10</b>	<b>15.290</b>	<b>11</b>	<b>15.240</b>	<b>11</b>	<b>139.822</b>	<b>15.266</b>	<b>11</b>	<b>15.451</b>	<b>11</b>

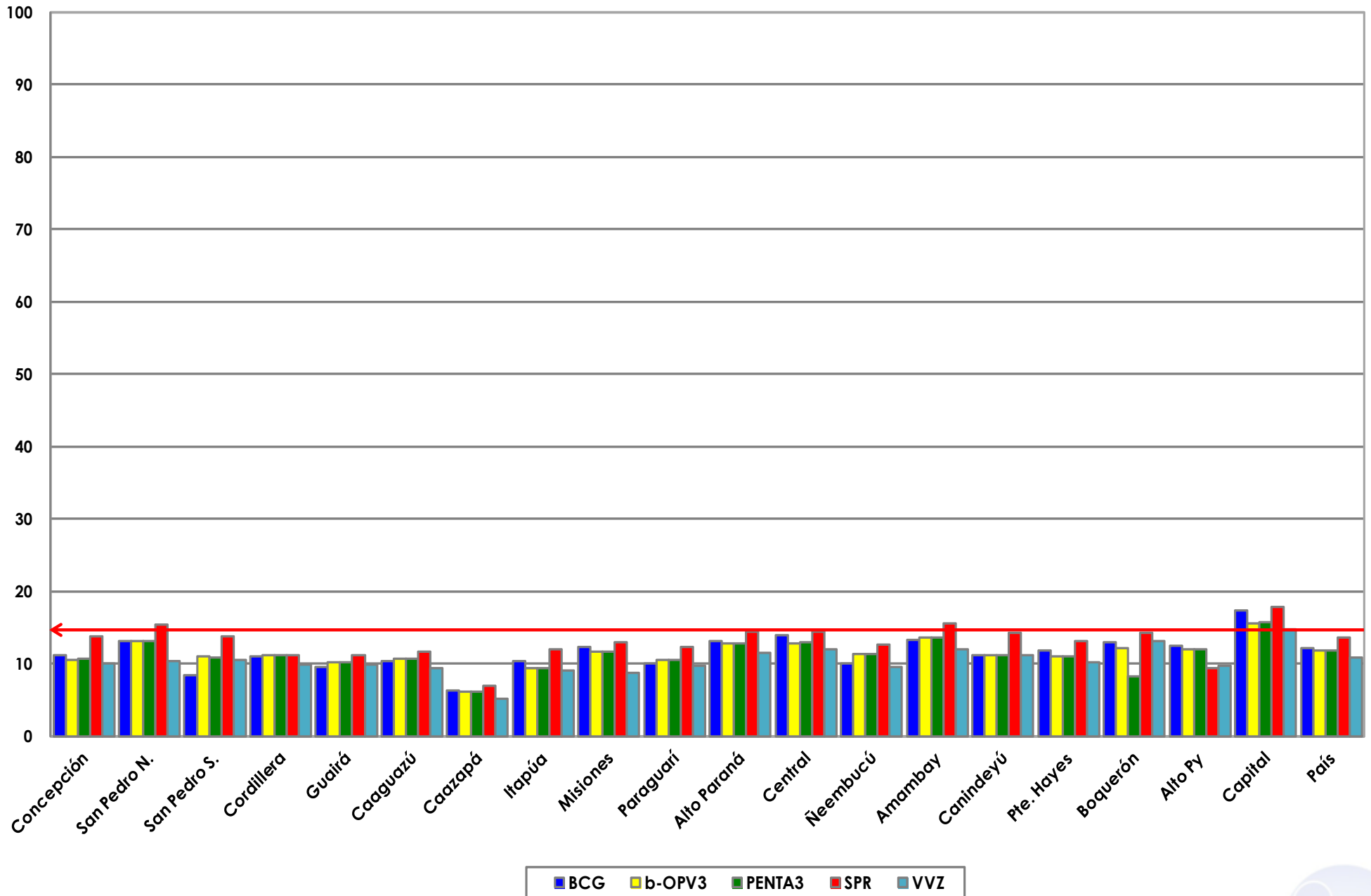
Fecha de Emisión: 03/03/2017

Hora: 14:30

Fuente: Datos reportados al PAI-Vsual - Sub-Sistema de Información de Coberturas del PAI

**Gráfico 1. Coberturas del programa regular por Región Sanitaria según biológico**  
Paraguay, 01 enero 2017 - 25 de febrero de 2017

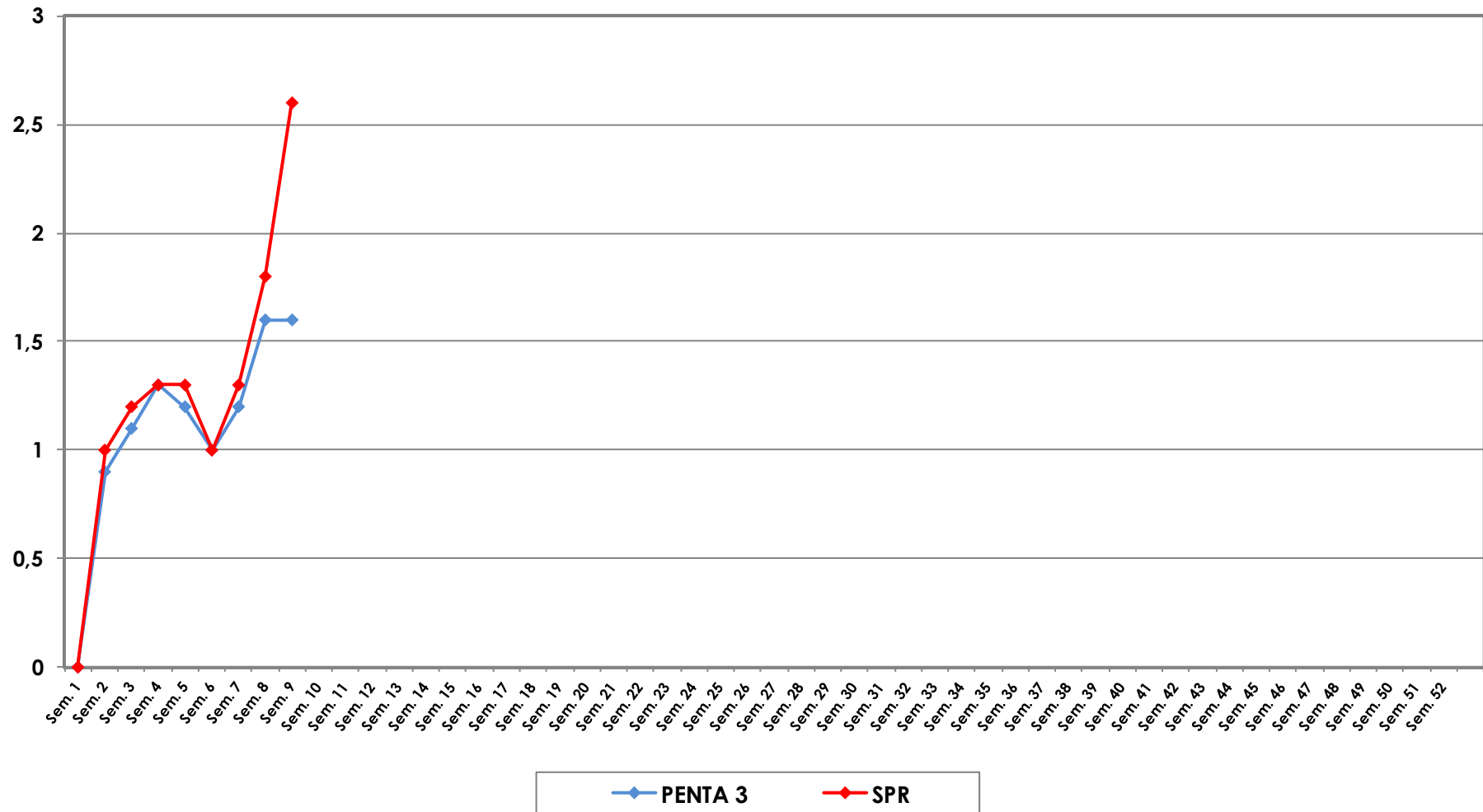
Cobertura ideal para el periodo 15 %



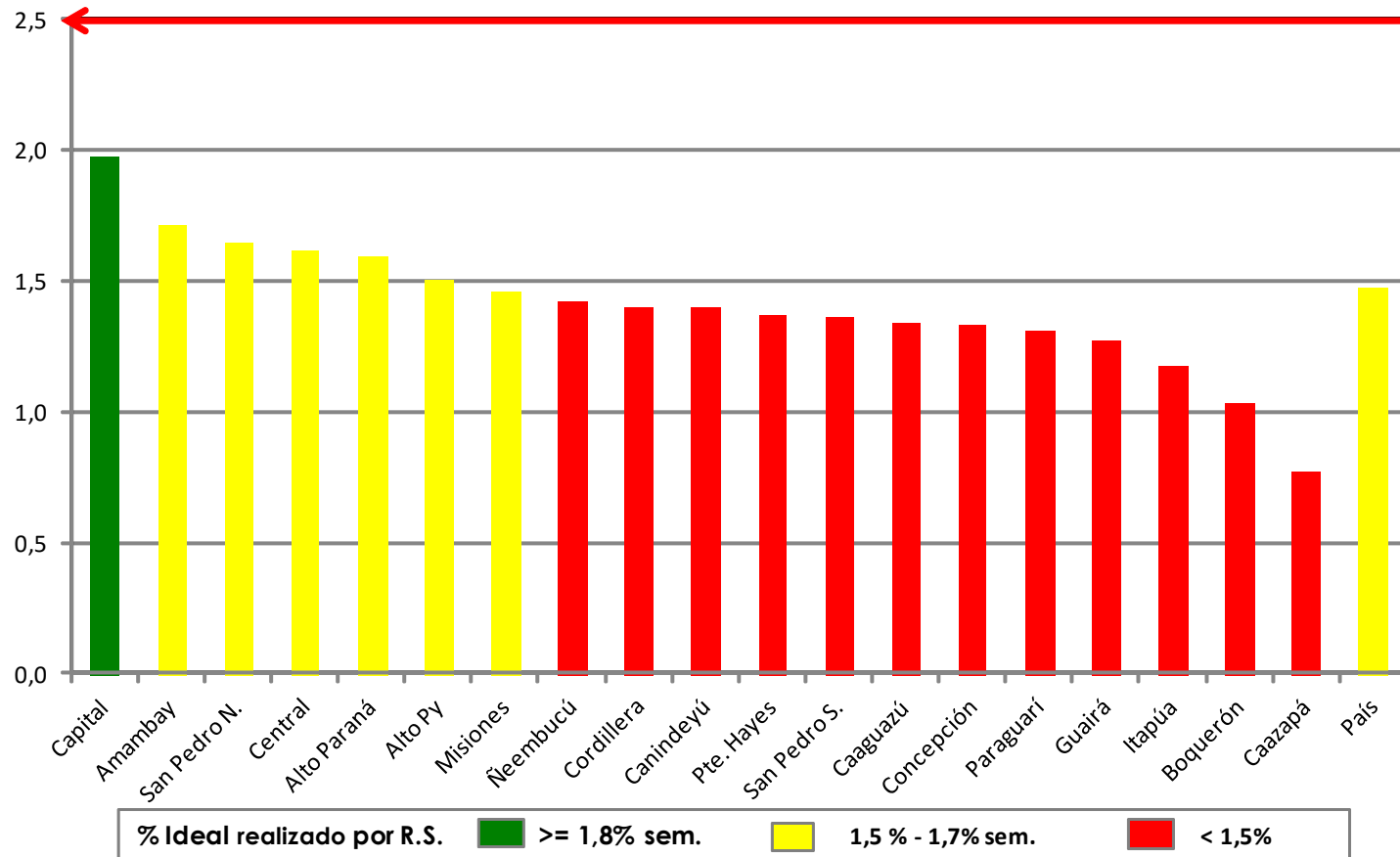
Fuente: Datos reportados al PAI-Visual - Sub-Sistema de Información de Coberturas del PAI



**Gráfico 2. Monitoreo semanal de coberturas con Penta3 y SPR Paraguay, hasta la semana 8-2017**



**Gráfico 3. Ranking de coberturas con Penta3.  
Paraguay, hasta la semana N° 8 - 2017**



**Fuente:** Datos reportados al PAI-Visual - Sub-Sistema de Información de Coberturas del PAI

