

# BOLETIN

Coberturas Programa Regular



TSÁI HA TEKO  
PORÁVE  
POLÍTICA  
MINISTERIO DE  
SALUD PÚBLICA  
Y BIENESTAR SOCIAL



PROGRAMA AMPLIADO  
DE INMUNIZACIONES  
PARAGUAY

TETÁ REKUÁI  
GOBIERNO NACIONAL  
Estrategia de Salud Pública  
Contribuyendo al Futuro del País

Cuadro 1. Coberturas de vacunación por Región Sanitaria según biológico y dosis

Paraguay, 01 de Enero 2017 - 28 de Enero de 2017

Cobertura ideal para el periodo: 8 %

Semana N° 4

N°	Regiones Sanitarias	Menores de 1 año																				1 año										4 años												
		Pob.	1ra. Dosis										2da. Dosis										Pob.	1ra. Dosis		Dosis Única						Pob.	Refuerzo											
			BCG	%	IPV	%	Rota	%	Penta	%	PCV10	%	Rota	%	Penta	%	PCV10	%	b-OPV	%	Penta	%		SPR	%	PCV10	%	AA	%	DPT R	%		VVZ	%	VHA	%	DPT	%	SPR	%				
1	Concepción	5.894	282	5	259	4	258	4	259	4	259	4	259	4	259	4	330	6	325	6	333	6	284	5	284	5	5.860	291	5	292	5	249	4	224	4	262	4	262	4	5.795	210	4	213	4
2.1	San Pedro N.	4.501	242	5	247	5	247	5	247	5	248	6	300	7	300	7	300	7	291	6	291	6	4.496	285	6	298	7	261	6	232	5	237	5	235	5	4.468	203	5	204	5				
2.2	San Pedro S.	5.103	162	3	230	5	226	4	230	5	229	4	272	5	269	5	272	5	245	5	246	5	5.095	279	5	279	5	260	5	195	4	237	5	237	5	5.067	186	4	187	4				
3	Cordillera	5.922	286	5	288	5	287	5	288	5	288	5	334	6	334	6	333	6	336	6	336	6	5.868	302	5	302	5	307	5	309	5	274	5	274	5	5.705	277	5	280	5				
4	Guairá	4.391	176	4	132	3	134	3	131	3	134	3	156	4	156	4	155	4	154	4	155	4	4.374	148	3	144	3	139	3	145	3	133	3	132	3	4.344	143	3	142	3				
5	Caaguazú	11.770	407	3	387	3	388	3	388	3	386	3	469	4	473	4	468	4	460	4	463	4	11.744	444	4	444	4	403	3	414	4	395	3	395	3	11.670	283	2	286	2				
6	Caazapá	4.366	57	1	67	2	67	2	67	2	67	2	65	1	65	1	65	1	80	2	80	2	4.341	67	2	67	2	55	1	82	2	78	2	77	2	4.306	85	2	85	2				
7	Itapúa	12.575	592	5	526	4	525	4	526	4	523	4	654	5	655	5	655	5	555	4	555	4	12.492	634	5	633	5	661	5	607	5	489	4	487	4	12.458	495	4	496	4				
8	Misiones	2.438	107	4	88	4	88	4	88	4	88	4	114	5	114	5	116	5	125	5	125	5	2.418	134	6	134	6	139	6	129	5	93	4	93	4	2.369	111	5	111	5				
9	Paraguarí	4.573	179	4	183	4	183	4	183	4	183	4	228	5	228	5	228	5	234	5	234	5	4.577	232	5	233	5	234	5	208	5	200	4	200	4	4.646	257	6	259	6				
10	Alto Paraná	16.693	857	5	791	5	793	5	793	5	788	5	988	6	977	6	981	6	941	6	940	6	16.641	994	6	988	6	929	6	775	5	812	5	812	5	16.639	666	4	671	4				
11	Central	40.914	1.544	4	1.763	4	1.768	4	1.764	4	1.994	5	2.664	7	2.193	5	2.453	6	2.200	5	2.202	5	40.394	2.421	6	2.418	6	2.334	6	1.894	5	2.114	5	2.101	5	39.218	1.711	4	1.738	4				
12	Ñeembucú	1.459	69	5	59	4	59	4	59	4	59	4	63	4	63	4	63	4	56	4	56	4	1.462	69	5	69	5	64	4	56	4	62	4	62	4	1.481	61	4	61	4				
13	Amambay	3.586	215	6	250	7	242	7	250	7	250	7	231	6	246	7	246	7	242	7	242	7	3.570	261	7	257	7	273	8	185	5	213	6	213	6	3.536	171	5	174	5				
14	Canindeyú	5.063	9	0	0	0	0	0	0	0	0	0	0	0	0	0	0	2	0	2	0	5.026	2	0	2	0	2	0	1	0	1	0	1	0	4.961	0	0	0	0					
15	Pte. Hayes	2.839	96	3	123	4	123	4	121	4	124	4	126	4	130	5	133	5	152	5	150	5	2.799	134	5	134	5	138	5	86	3	119	4	120	4	2.710	94	3	99	4				
16	Boquerón	1.444	84	6	79	5	79	5	41	3	85	6	64	4	41	3	76	5	65	5	34	2	1.423	65	5	59	4	56	4	66	5	72	5	69	5	1.372	51	4	52	4				
17	Alto Py	408	13	3	22	5	22	5	22	5	21	5	25	6	25	6	24	6	27	7	27	7	393	20	5	20	5	17	4	30	8	18	5	18	5	376	26	7	26	7				
18	Capital	7.819	36	0	37	0	36	0	38	0	38	0	39	0	33	0	37	0	40	1	41	1	8.003	36	0	37	0	32	0	14	0	24	0	23	0	8.701	14	0	14	0				
	<b>País</b>	<b>141.758</b>	<b>5.413</b>	<b>4</b>	<b>5.531</b>	<b>4</b>	<b>5.525</b>	<b>4</b>	<b>5.495</b>	<b>4</b>	<b>5.764</b>	<b>4</b>	<b>7.122</b>	<b>5</b>	<b>6.627</b>	<b>5</b>	<b>6.938</b>	<b>5</b>	<b>6.489</b>	<b>5</b>	<b>6.463</b>	<b>5</b>	<b>140.976</b>	<b>6.818</b>	<b>5</b>	<b>6.810</b>	<b>5</b>	<b>6.553</b>	<b>5</b>	<b>5.652</b>	<b>4</b>	<b>5.833</b>	<b>4</b>	<b>5.811</b>	<b>4</b>	<b>139.822</b>	<b>5.044</b>	<b>4</b>	<b>5.098</b>	<b>4</b>				

Obs: Las regiones de Canindeyú y Capital no han reportado datos desde el inicio del año.

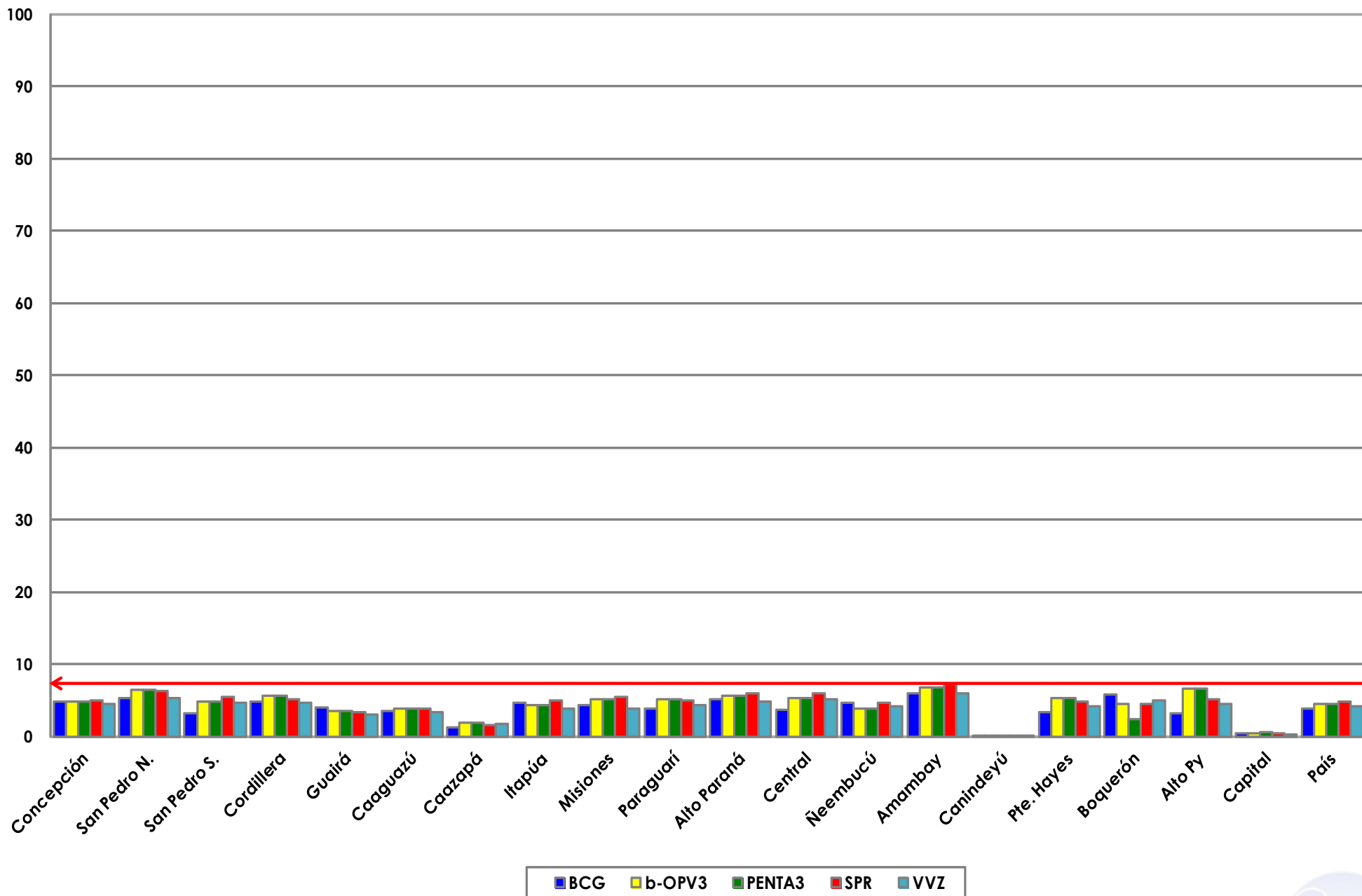
Fuente: Datos reportados al PAI-Visual - Sub-Sistema de Información de Coberturas del PAI

Fecha de Emisión: 03/02/2017

Hora: 13:47

**Gráfico 1. Coberturas del programa regular por Región Sanitaria según biológico**  
Paraguay, 01 enero 2017 - 28 de enero de 2017

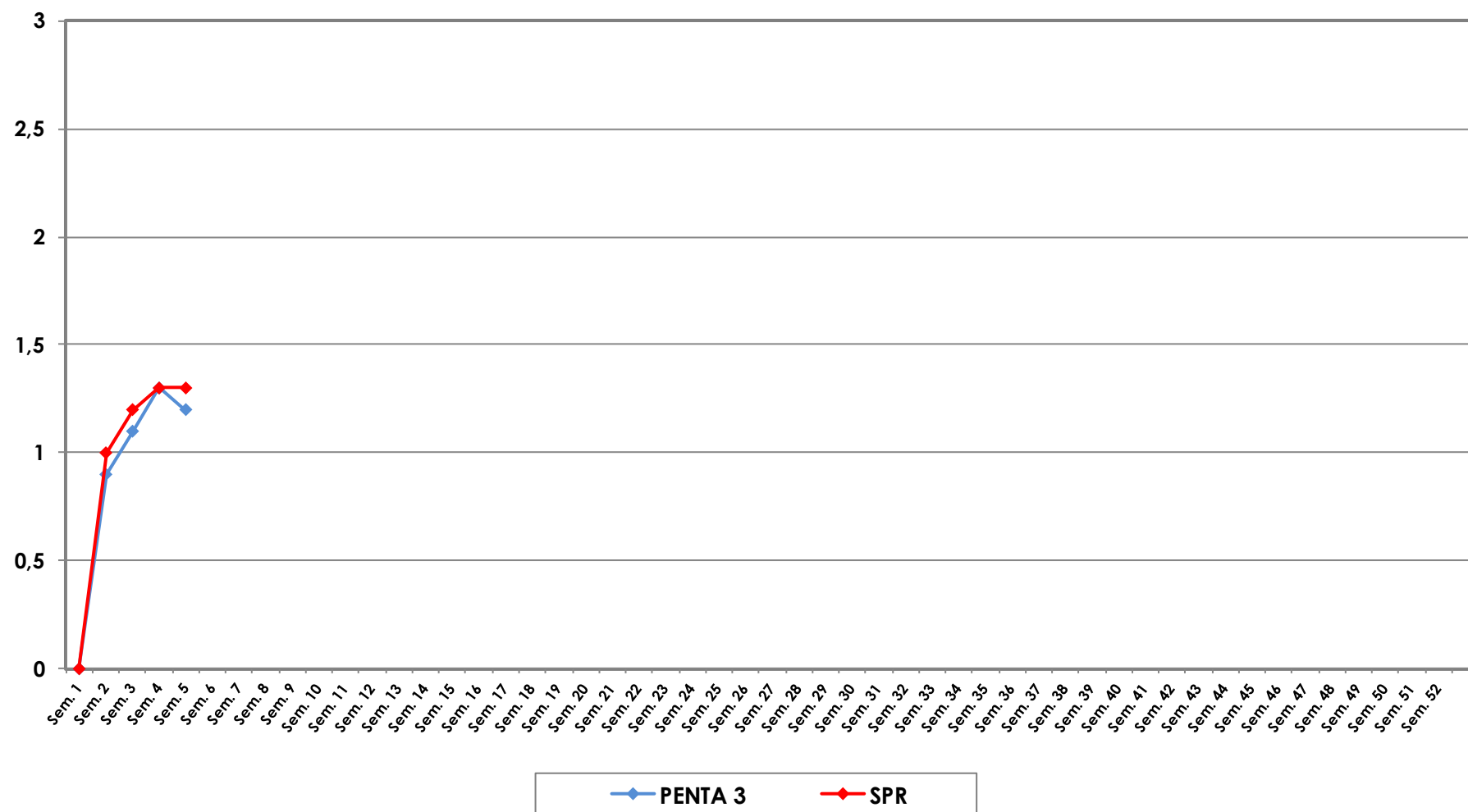
Cobertura ideal para el periodo 8 %



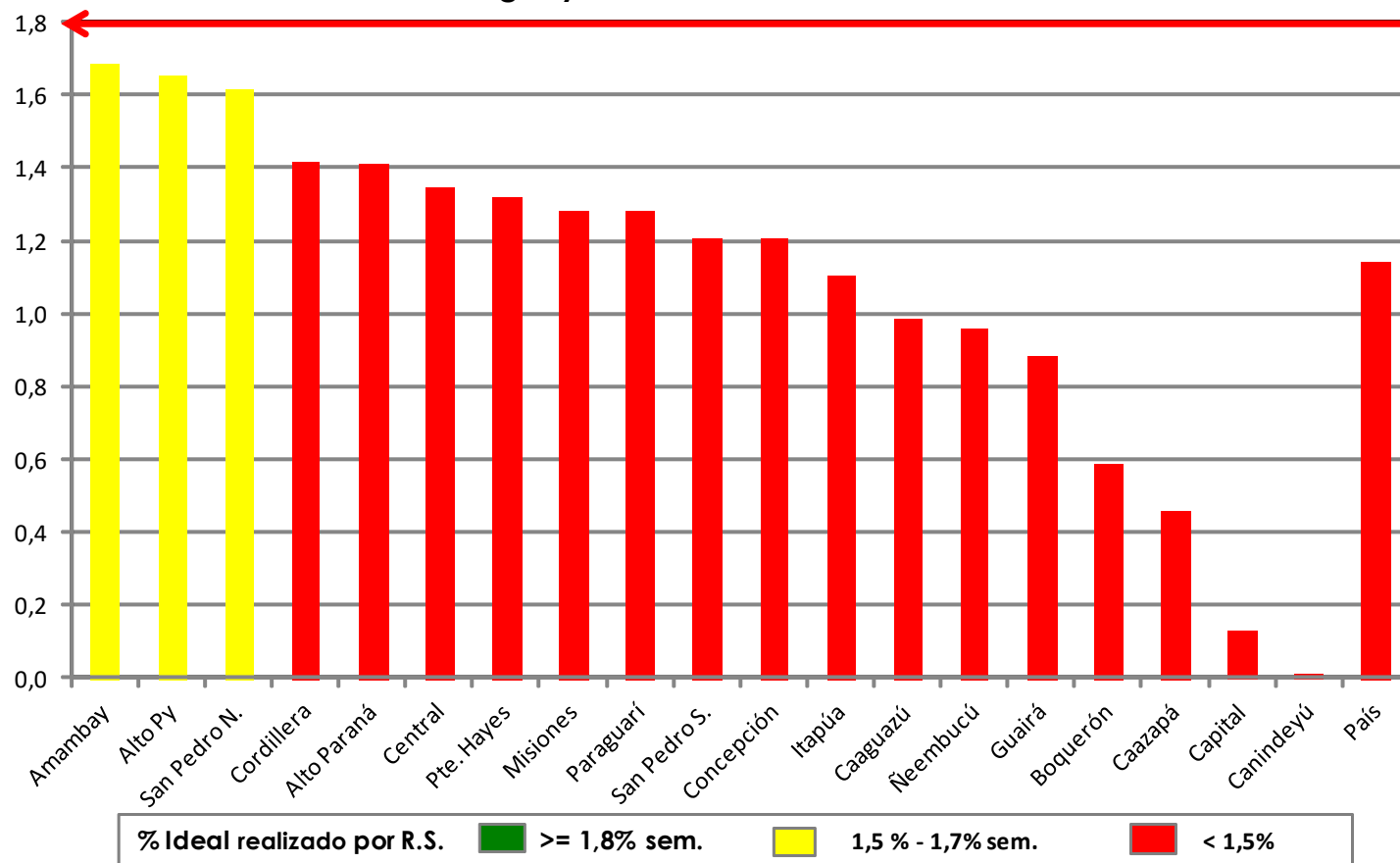
Fuente: Datos reportados al PAI-Visual - Sub-Sistema de Información de Coberturas del PAI



**Gráfico 2. Monitoreo semanal de coberturas con Penta3 y SPR**  
Paraguay, hasta la semana 4-2017



**Gráfico 3. Ranking de coberturas con Penta3.  
Paraguay, hasta la semana N° 4 - 2017**



**Fuente:** Datos reportados al PAI-Visual - Sub-Sistema de Información de Coberturas del PAI

