



TEFÁI HA TEKO
PORAVE
POLÍTIKA
MINISTERIO DE
SALUD PÚBLICA
Y BIENESTAR SOCIAL



PROGRAMA AMPLIADO
DE INMUNIZACIONES
PARAGUAY



TETÁ REKUÁI
GOBIERNO NACIONAL
ESTADO PARAGUAYO
Embajada en el Uruguay

Cuadro 1. Coberturas de vacunación por Región Sanitaria según biológico y dosis

Paraguay, 03 de Enero 2016 - 30 de Abril de 2016

Cobertura ideal para el período: 33 %

Semana N° 17

N°	Regiones Sanitarias	Menores de 1 año																				1 año										4 años										
		Pob.	1ra. Dosis								2da. Dosis				3ra. Dosis				Pob.	1ra. Dosis		Dosis Única						Pob.	Refuerzo													
			BCG	%	IPV	%	Rota	%	Penta	%	PCV10	%	Rota	%	Penta	%	PCV10	%		OPV	%	b-OPV	%	Penta	%	SPR	%		PCV10	%	AA	%	DPT R	%	VZV	%	VHA	%	DPT	%	SPR	%
1	Concepción	5.885	1.641	27,9	1.559	26,5	1.510	25,7	1.559	26,5	1.563	26,6	1.433	24,4	1.513	25,7	1.550	26,3	1.346	22,9	105	24,7	1.448	24,6	5.856	2.317	39,6	1.816	31,0	1.612	27,5	1.430	24,4	1.263	21,6	1.265	21,6	5.754	1.558	27,1	1.744	30,3
2.1	San Pedro N.	4.511	1.373	30,4	1.345	29,8	1.339	29,7	1.345	29,8	1.343	29,8	1.174	26,0	1.182	26,2	1.180	26,2	1.190	26,4	103	28,7	1.292	28,6	4.484	1.858	41,4	1.591	35,5	1.337	29,8	1.287	28,7	1.053	23,5	1.054	23,5	4.454	1.504	33,8	1.506	33,8
2.2	San Pedro S.	5.122	1.114	21,7	1.230	24,0	1.217	23,8	1.230	24,0	1.229	24,0	1.150	22,5	1.167	22,8	1.166	22,8	1.127	22,0	69	23,4	1.196	23,4	5.091	1.448	28,4	1.336	26,2	1.095	21,5	1.178	23,1	1.027	20,2	1.027	20,2	5.056	1.650	32,6	1.692	33,5
3	Cordillera	5.890	1.630	27,7	1.621	27,5	1.621	27,5	1.620	27,5	1.620	27,5	1.579	26,8	1.582	26,9	1.583	26,9	1.430	24,3	159	27,0	1.589	27,0	5.823	1.927	33,1	1.760	30,2	1.778	30,5	1.537	26,4	1.471	25,3	1.458	25,0	5.666	1.717	30,3	1.840	32,5
4	Guairá	4.395	854	19,4	773	17,6	774	17,6	775	17,6	778	17,7	759	17,3	771	17,5	776	17,7	771	17,5	23	18,1	794	18,1	4.375	1.015	23,2	833	19,0	788	18,0	584	13,3	735	16,8	730	16,7	4.330	651	15,0	844	19,5
5	Caaguazú	11.798	3.149	26,7	2.881	24,4	2.870	24,3	2.880	24,4	2.878	24,4	2.673	22,7	2.681	22,7	2.676	22,7	2.496	21,2	225	23,1	2.720	23,1	11.718	3.938	33,6	3.227	27,5	3.191	27,2	2.459	21,0	2.459	21,0	2.459	21,0	11.656	2.866	24,6	3.116	26,7
6	Caazapá	4.359	854	19,6	839	19,2	837	19,2	839	19,2	840	19,3	839	19,2	844	19,4	841	19,3	862	19,8	64	21,2	926	21,2	4.337	1.804	41,6	1.077	24,8	871	20,1	884	20,4	896	20,7	907	20,9	4.281	1.002	23,4	1.770	41,3
7	Itapúa	12.543	3.076	24,5	3.018	24,1	3.014	24,0	3.019	24,1	3.023	24,1	2.770	22,1	2.771	22,1	2.769	22,1	2.692	21,5	285	23,7	2.982	23,8	12.492	3.257	26,1	3.249	26,0	2.925	23,4	2.868	23,0	2.659	21,3	2.657	21,3	12.462	3.014	24,2	3.029	24,3
8	Misiones	2.429	650	26,8	608	25,0	607	25,0	608	25,0	608	25,0	575	23,7	576	23,7	580	23,9	586	24,1	48	26,1	634	26,1	2.405	734	30,5	731	30,4	737	30,6	615	25,6	586	24,4	585	24,3	2.356	659	28,0	649	27,5
9	Paraguarí	4.598	1.119	24,3	1.077	23,4	1.077	23,4	1.075	23,4	1.077	23,4	988	21,5	991	21,6	991	21,6	933	20,3	87	22,2	1.020	22,2	4.615	1.049	22,7	1.165	25,2	1.018	22,1	1.073	23,3	996	21,6	997	21,6	4.670	1.250	26,8	1.238	26,5
10	Alto Paraná	16.722	5.662	33,9	5.247	31,4	5.181	31,0	5.230	31,3	5.277	31,6	4.946	29,6	5.077	30,4	5.266	31,5	4.359	26,1	441	28,7	4.796	28,7	16.654	5.809	34,9	5.511	33,1	4.981	29,9	3.733	22,4	4.009	24,1	4.012	24,1	16.667	4.076	24,5	4.212	25,3
11	Central	40.496	12.285	30,3	11.561	28,5	11.354	28,0	11.565	28,6	11.702	28,9	10.800	26,7	11.102	27,4	11.852	29,3	9.862	24,4	954	26,7	10.817	26,7	40.084	15.445	38,5	12.557	31,3	12.645	31,5	8.749	21,8	9.408	23,5	9.406	23,5	38.916	10.564	27,1	11.435	29,4
12	Ñeembucú	1.468	347	23,6	332	22,6	346	23,6	346	23,6	345	23,5	321	21,9	323	22,0	323	22,0	298	20,3	25	22,0	325	22,1	1.471	397	27,0	395	26,9	352	23,9	423	28,8	321	21,8	331	22,5	1.489	393	26,4	341	22,9
13	Amambay	3.585	1.205	33,6	1.157	32,3	1.097	30,6	1.157	32,3	1.116	31,1	963	26,9	1.042	29,1	997	27,8	933	26,0	91	28,6	1.027	28,6	3.564	1.544	43,3	1.145	32,1	1.130	31,7	815	22,9	901	25,3	899	25,2	3.517	917	26,1	1.086	30,9
14	Canindeyú	5.048	1.434	28,4	1.407	27,9	1.379	27,3	1.400	27,7	1.385	27,4	1.259	24,9	1.292	25,6	1.281	25,4	1.273	25,2	1	25,2	1.275	25,3	5.017	1.749	34,9	1.468	29,3	1.315	26,2	1.201	23,9	1.126	22,4	1.129	22,5	4.934	1.327	26,9	1.401	28,4
15	Pte. Hayes	2.823	742	26,3	665	23,6	682	24,2	700	24,8	641	22,7	639	22,6	680	24,1	641	22,7	645	22,8	45	24,4	654	23,2	2.778	777	28,0	730	26,3	662	23,8	660	23,8	621	22,4	638	23,0	2.685	735	27,4	581	21,6
16	Boquerón	1.436	447	31,1	435	30,3	419	29,2	442	30,8	448	31,2	403	28,1	424	29,5	473	32,9	345	24,0	35	26,5	369	25,7	1.410	594	42,1	530	37,6	341	24,2	410	29,1	378	26,8	354	25,1	1.353	375	27,7	383	28,3
17	Alto Py	403	92	22,8	82	20,3	84	20,8	86	21,3	88	21,8	96	23,8	95	23,6	97	24,1	104	25,8	7	27,5	111	27,5	390	171	43,8	158	40,5	152	39,0	107	27,4	104	26,7	106	27,2	374	110	29,4	135	36,1
18	Capital	8.027	3.037	37,8	2.833	35,3	2.839	35,4	2.855	35,6	2.783	34,7	2.593	32,3	2.672	33,3	2.695	33,6	2.394	29,8	187	32,2	2.606	32,5	8.223	3.766	45,8	3.010	36,6	2.915	35,4	2.296	27,9	2.399	29,2	2.462	29,9	8.930	2.778	31,1	2.772	31,0
	País	141.538	40.711	28,8	38.670	27,3	38.247	27,0	38.731	27,4	38.744	27,4	35.960	25,4	36.785	26,0	37.737	26,7	33.646	23,8	2.954	25,9	36.581	25,8	140.787	49.599	35,2	42.289	30,0	39.845	28,3	32.309	22,9	32.412	23,0	32.476	23,1	139.550	37.146	26,6	39.774	28,5

Obs: Las regiones de Guairá, Canindeyú y Pte. Hayes no reportarán datos en esta semana.

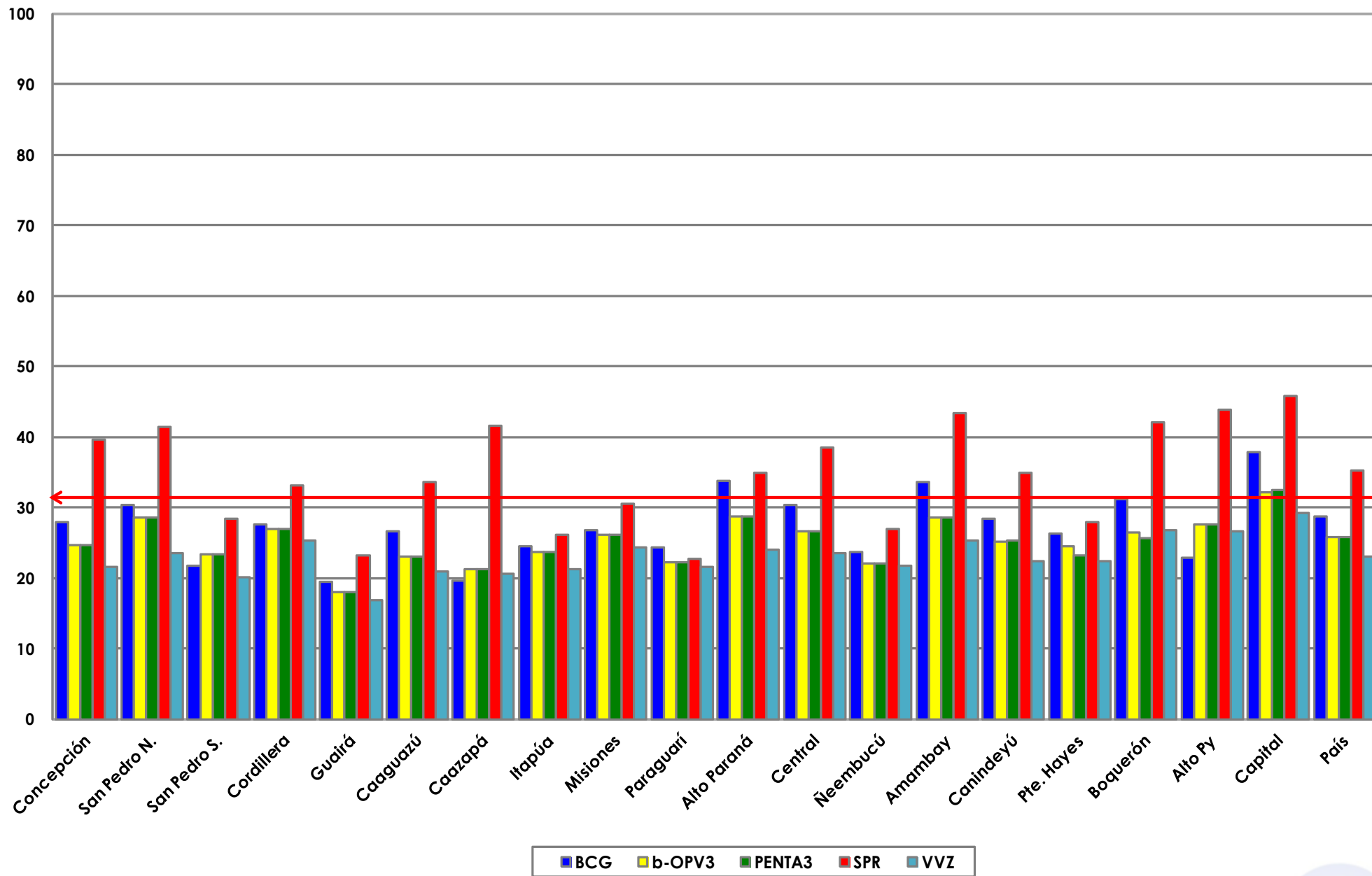
Fuente: Datos reportados al PAI-Visual - Sub-Sistema de Información de Coberturas del PAI

Fecha de Emisión: 04/05/2016

Hora: 14:30

Gráfico 1. Coberturas del programa regular por Región Sanitaria según biológico
Paraguay, 03 enero 2016 - 30 de abril de 2016

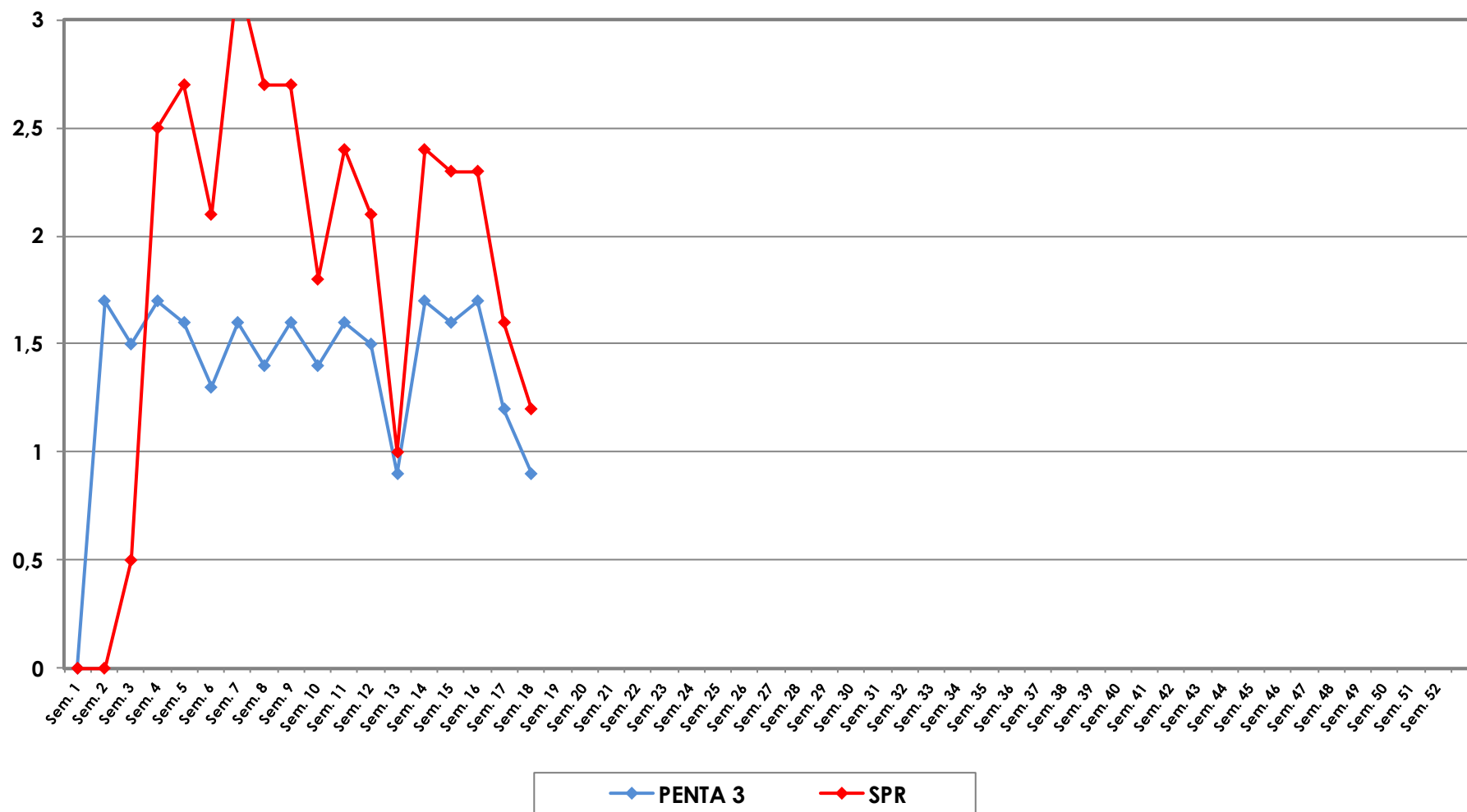
Cobertura ideal para el periodo 33 %



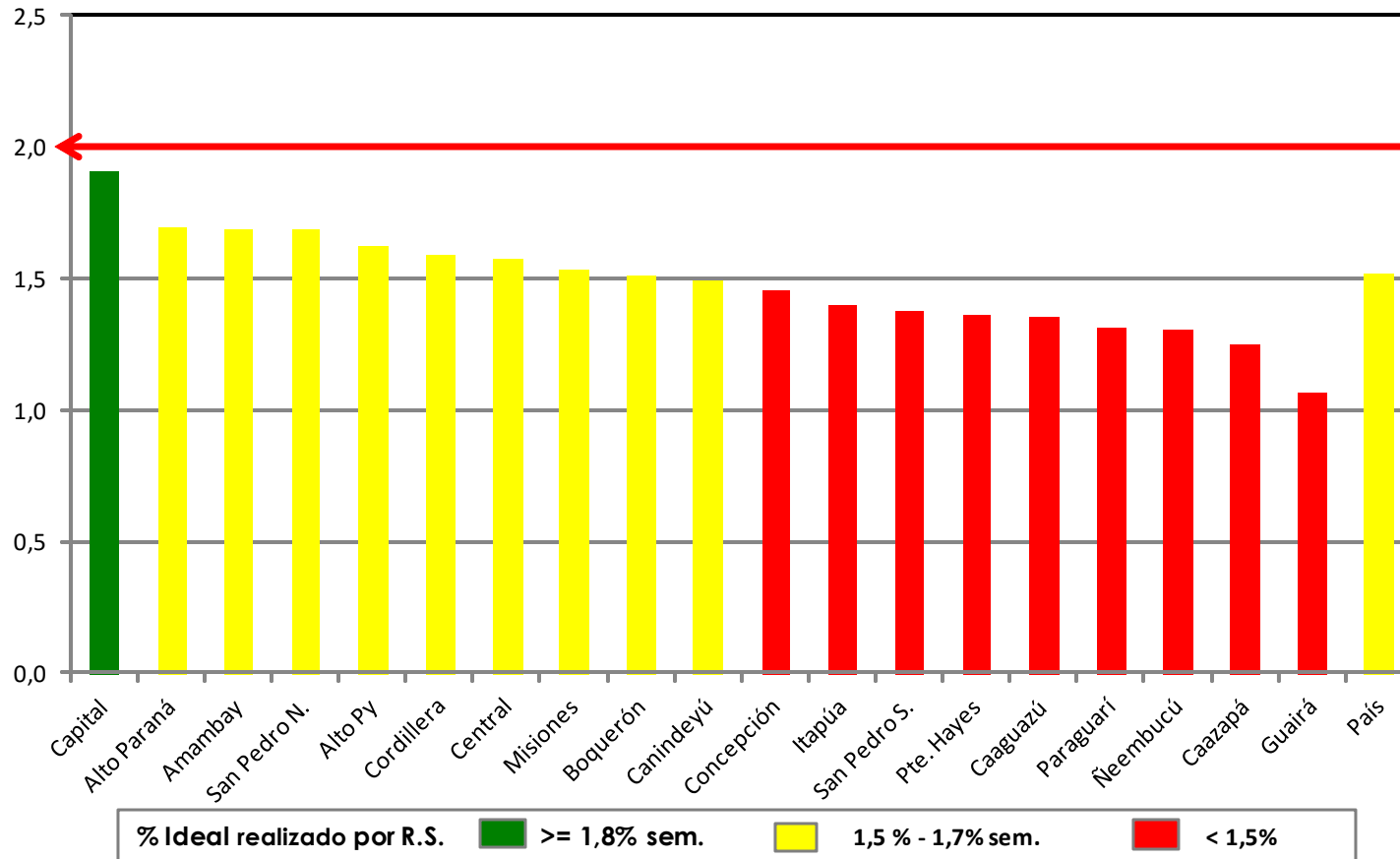
Fuente: Datos reportados al PAI-Visual - Sub-Sistema de Información de Coberturas del PAI



Gráfico 2. Monitoreo semanal de coberturas con Penta3 y SPR
Paraguay, hasta la semana 17-2016



**Gráfico 3. Ranking de coberturas con Penta3.
Paraguay, hasta la semana N° 17 - 2016**



Fuente: Datos reportados al PAI-Visual - Sub-Sistema de Información de Coberturas del PAI

