

BOLETIN

Coberturas Programa Regular



TEŨĨ HA TEKO
PORAVE
POLÍTIKA
MINISTERIO DE
SALUD PÚBLICA
Y BIENESTAR SOCIAL



PROGRAMA AMPLIADO
DE INMUNIZACIONES
PARAGUAY

TETÁ REKUÁI
GOBIERNO NACIONAL
KARERÁ OMBU'UPYTA KO AGU GUAYRÁ
Embajada en el Exterior

Cuadro 1. Coberturas de vacunación por Región Sanitaria según biológico y dosis

Paraguay, 03 de Enero 2016 - 23 de Abril de 2016

Cobertura ideal para el periodo: 31 %

Semana N° 16

N°	Regiones Sanitarias	Menores de 1 año																				1 año										4 años										
		Pob.	1ra. Dosis								2da. Dosis				3ra. Dosis				Pob.	1ra. Dosis		Dosis Única						Pob.	Refuerzo													
			BCG	%	IPV	%	Rota	%	Penta	%	PCV10	%	Rota	%	Penta	%	PCV10	%		OPV	%	b-OPV	%	Penta	%	SPR	%		PCV10	%	AA	%	DPT R	%	VVZ	%	VHA	%	DPT	%	SPR	%
1	Concepción	5.885	1.540	26,2	1.487	25,3	1.435	24,4	1.487	25,3	1.491	25,3	1.381	23,5	1.464	24,9	1.497	25,4	1.346	22,9	57	23,8	1.400	23,8	5.856	2.251	38,4	1.760	30,1	1.547	26,4	1.387	23,7	1.205	20,6	1.207	20,6	5.754	1.558	27,1	1.744	30,3
2.1	San Pedro N.	4.511	1.310	29,0	1.306	29,0	1.300	28,8	1.306	29,0	1.304	28,9	1.145	25,4	1.153	25,6	1.151	25,5	1.190	26,4	58	27,7	1.247	27,6	4.484	1.826	40,7	1.561	34,8	1.312	29,3	1.259	28,1	1.020	22,7	1.021	22,8	4.454	1.504	33,8	1.506	33,8
2.2	San Pedro S.	5.122	1.075	21,0	1.186	23,2	1.173	22,9	1.186	23,2	1.184	23,1	1.109	21,7	1.125	22,0	1.124	21,9	1.127	22,0	53	23,0	1.180	23,0	5.091	1.412	27,7	1.302	25,6	1.057	20,8	1.153	22,6	994	19,5	994	19,5	5.056	1.613	31,9	1.653	32,7
3	Cordillera	5.890	1.529	26,0	1.544	26,2	1.544	26,2	1.543	26,2	1.543	26,2	1.509	25,6	1.512	25,7	1.513	25,7	1.430	24,3	91	25,8	1.521	25,8	5.823	1.784	30,6	1.617	27,8	1.633	28,0	1.481	25,4	1.392	23,9	1.378	23,7	5.666	1.637	28,9	1.759	31,0
4	Guairá	4.395	852	19,4	771	17,5	772	17,6	773	17,6	776	17,7	759	17,3	771	17,5	776	17,7	771	17,5	22	18,0	793	18,0	4.375	1.014	23,2	832	19,0	787	18,0	584	13,3	735	16,8	730	16,7	4.330	651	15,0	844	19,5
5	Caaguazú	11.798	2.943	24,9	2.728	23,1	2.718	23,0	2.727	23,1	2.725	23,1	2.532	21,5	2.539	21,5	2.534	21,5	2.496	21,2	97	22,0	2.592	22,0	11.718	3.780	32,3	3.098	26,4	3.058	26,1	2.348	20,0	2.286	19,5	2.285	19,5	11.656	2.723	23,4	2.964	25,4
6	Caazapá	4.359	820	18,8	805	18,5	803	18,4	805	18,5	806	18,5	817	18,7	822	18,9	819	18,8	862	19,8	32	20,5	894	20,5	4.337	1.763	40,7	1.040	24,0	843	19,4	863	19,9	863	19,9	875	20,2	4.281	987	23,1	1.750	40,9
7	Itapúa	12.543	2.890	23,0	2.874	22,9	2.867	22,9	2.875	22,9	2.877	22,9	2.634	21,0	2.636	21,0	2.638	21,0	2.692	21,5	140	22,6	2.837	22,6	12.492	3.077	24,6	3.074	24,6	2.741	21,9	2.773	22,2	2.523	20,2	2.521	20,2	12.462	3.014	24,2	3.029	24,3
8	Misiones	2.429	620	25,5	573	23,6	572	23,5	573	23,6	573	23,6	553	22,8	554	22,8	556	22,9	586	24,1	32	25,4	618	25,4	2.405	685	28,5	682	28,4	692	28,8	589	24,5	554	23,0	552	23,0	2.356	659	28,0	649	27,5
9	Paraguari	4.598	1.047	22,8	1.008	21,9	1.008	21,9	1.007	21,9	1.007	21,9	935	20,3	937	20,4	938	20,4	933	20,3	40	21,2	973	21,2	4.615	907	19,7	1.025	22,2	845	18,3	1.024	22,2	924	20,0	925	20,0	4.670	1.250	26,8	1.238	26,5
10	Alto Paraná	16.722	5.307	31,7	4.998	29,9	4.940	29,5	4.986	29,8	5.033	30,1	4.704	28,1	4.831	28,9	5.016	30,0	4.359	26,1	216	27,4	4.572	27,3	16.654	5.558	33,4	5.275	31,7	4.778	28,7	3.561	21,4	3.785	22,7	3.788	22,7	16.667	3.922	23,5	4.048	24,3
11	Central	40.496	11.593	28,6	11.134	27,5	10.933	27,0	11.140	27,5	11.273	27,8	10.430	25,8	10.725	26,5	11.465	28,3	9.860	24,3	564	25,7	10.455	25,8	40.084	14.915	37,2	12.077	30,1	12.178	30,4	8.485	21,2	9.020	22,5	9.024	22,5	38.916	10.248	26,3	11.088	28,5
12	Ñemebucú	1.468	331	22,5	317	21,6	328	22,3	328	22,3	327	22,3	314	21,4	316	21,5	316	21,5	298	20,3	14	21,3	313	21,3	1.471	369	25,1	367	24,9	324	22,0	413	28,1	306	20,8	314	21,3	1.489	392	26,3	340	22,8
13	Amambay	3.585	1.155	32,2	1.101	30,7	1.047	29,2	1.101	30,7	1.055	29,4	927	25,9	1.006	28,1	962	26,8	933	26,0	57	27,6	992	27,7	3.564	1.500	42,1	1.090	30,6	1.095	30,7	778	21,8	868	24,4	866	24,3	3.517	917	26,1	1.086	30,9
14	Canindeyú	5.048	1.429	28,3	1.407	27,9	1.379	27,3	1.400	27,7	1.385	27,4	1.259	24,9	1.292	25,6	1.281	25,4	1.273	25,2	0	25,2	1.274	25,2	5.017	1.748	34,8	1.467	29,2	1.315	26,2	1.201	23,9	1.126	22,4	1.129	22,5	4.934	1.327	26,9	1.401	28,4
15	Pte. Hayes	2.823	716	25,4	612	21,7	632	22,4	630	22,3	576	20,4	597	21,1	626	22,2	594	21,0	645	22,8	4	23,0	596	21,1	2.778	691	24,9	673	24,2	641	23,1	634	22,8	579	20,8	595	21,4	2.685	680	25,3	509	19,0
16	Boquerón	1.436	424	29,5	421	29,3	405	28,2	426	29,7	433	30,2	386	26,9	408	28,4	452	31,5	344	24,0	20	25,3	355	24,7	1.410	556	39,4	507	36,0	334	23,7	399	28,3	355	25,2	333	23,6	1.353	371	27,4	379	28,0
17	Alto Py	403	79	19,6	76	18,9	78	19,4	80	19,9	82	20,3	81	20,1	80	19,9	83	20,6	104	25,8	0	25,8	104	25,8	390	157	40,3	144	36,9	144	36,9	96	24,6	96	24,6	98	25,1	374	109	29,1	134	35,8
18	Capital	8.027	2.863	35,7	2.711	33,8	2.714	33,8	2.732	34,0	2.654	33,1	2.477	30,9	2.559	31,9	2.576	32,1	2.382	29,7	5	29,7	2.505	31,2	8.223	3.661	44,5	2.906	35,3	2.827	34,4	2.220	27,0	2.290	27,8	2.357	28,7	8.930	2.692	30,1	2.677	30,0
	País	141.538	38.523	27,2	37.059	26,2	36.648	25,9	37.105	26,2	37.104	26,2	34.549	24,4	35.356	25,0	36.291	25,6	33.631	23,8	1.502	24,8	35.221	24,9	140.787	47.654	33,8	40.497	28,8	38.151	27,1	31.248	22,2	30.921	22,0	30.992	22,0	139.550	36.254	26,0	38.798	27,8

Obs: Las regiones de Canindeyú, Pte Hayes y Alto Paraguay no reportarán datos en esta semana.

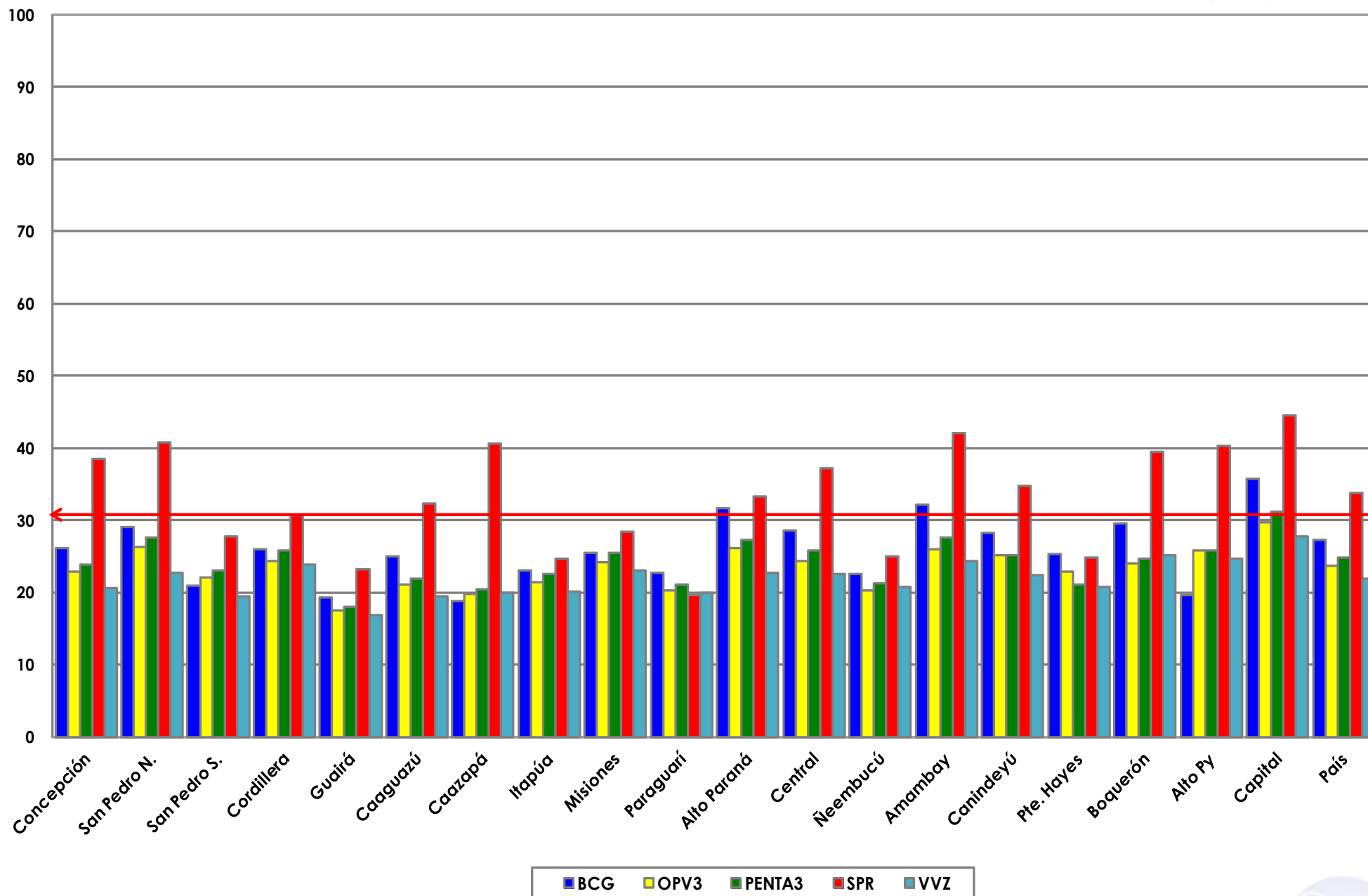
Fuente: Datos reportados al PAI-Visual - Sub-Sistema de Información de Coberturas del PAI

Fecha de Emisión: 27/04/2016

Hora: 14:00

Gráfico 1. Coberturas del programa regular por Región Sanitaria según biológico
Paraguay, 03 enero 2016 - 23 de abril de 2016

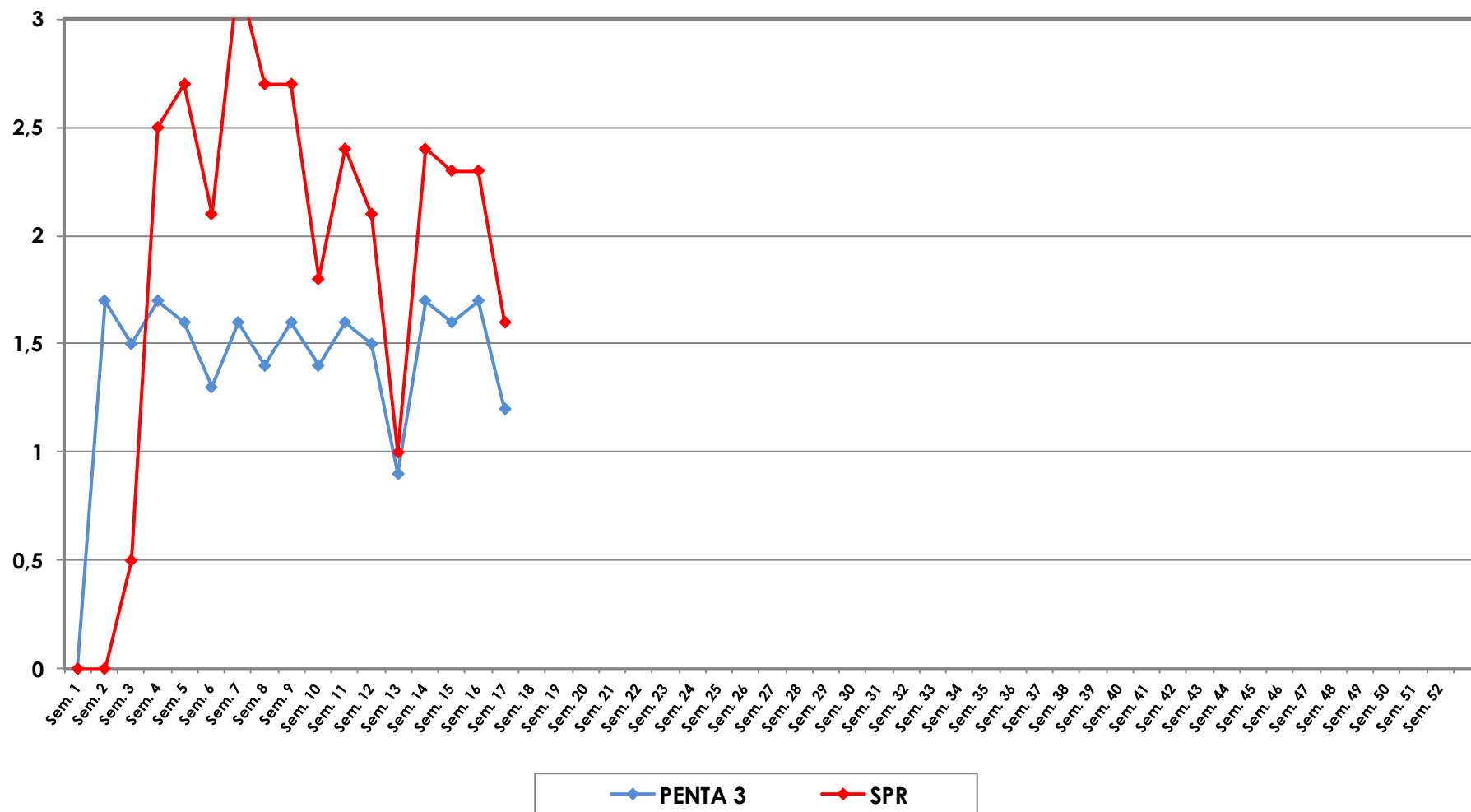
Cobertura ideal para el periodo 31 %



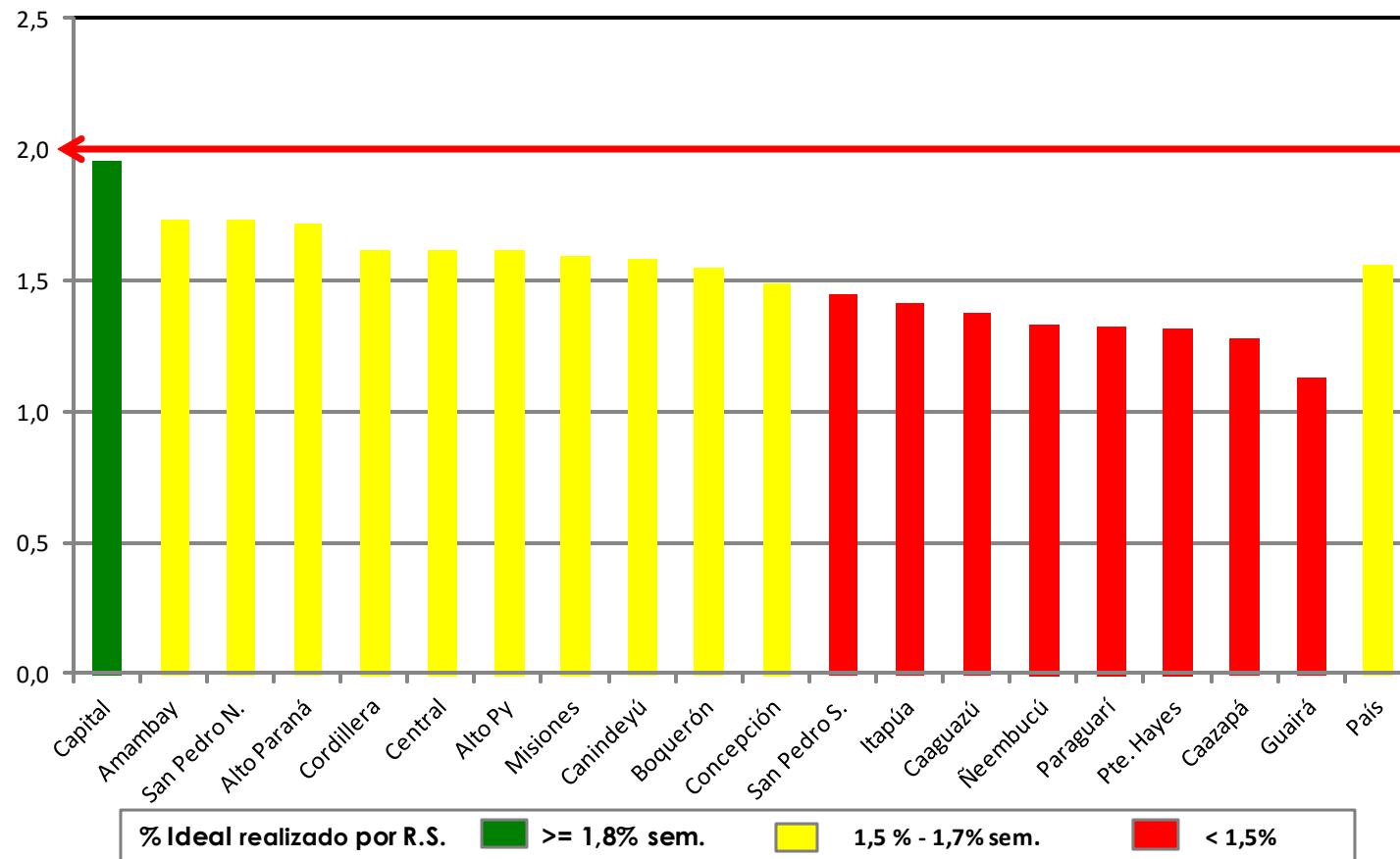
Fuente: Datos reportados al PAI-Visual - Sub-Sistema de Información de Coberturas del PAI



Gráfico 2. Monitoreo semanal de coberturas con Penta3 y SPR Paraguay, hasta la semana 16-2016



**Gráfico 3. Ranking de coberturas con Penta3.
Paraguay, hasta la semana N° 16 - 2016**



Fuente: Datos reportados al PAI-Visual - Sub-Sistema de Información de Coberturas del PAI

