

Cuadro 1. Coberturas de vacunación por Región Sanitaria según biológico y dosis

Paraguay, 03 de Enero 2016 - 16 de Abril de 2016

Cobertura ideal para el período: 29 %

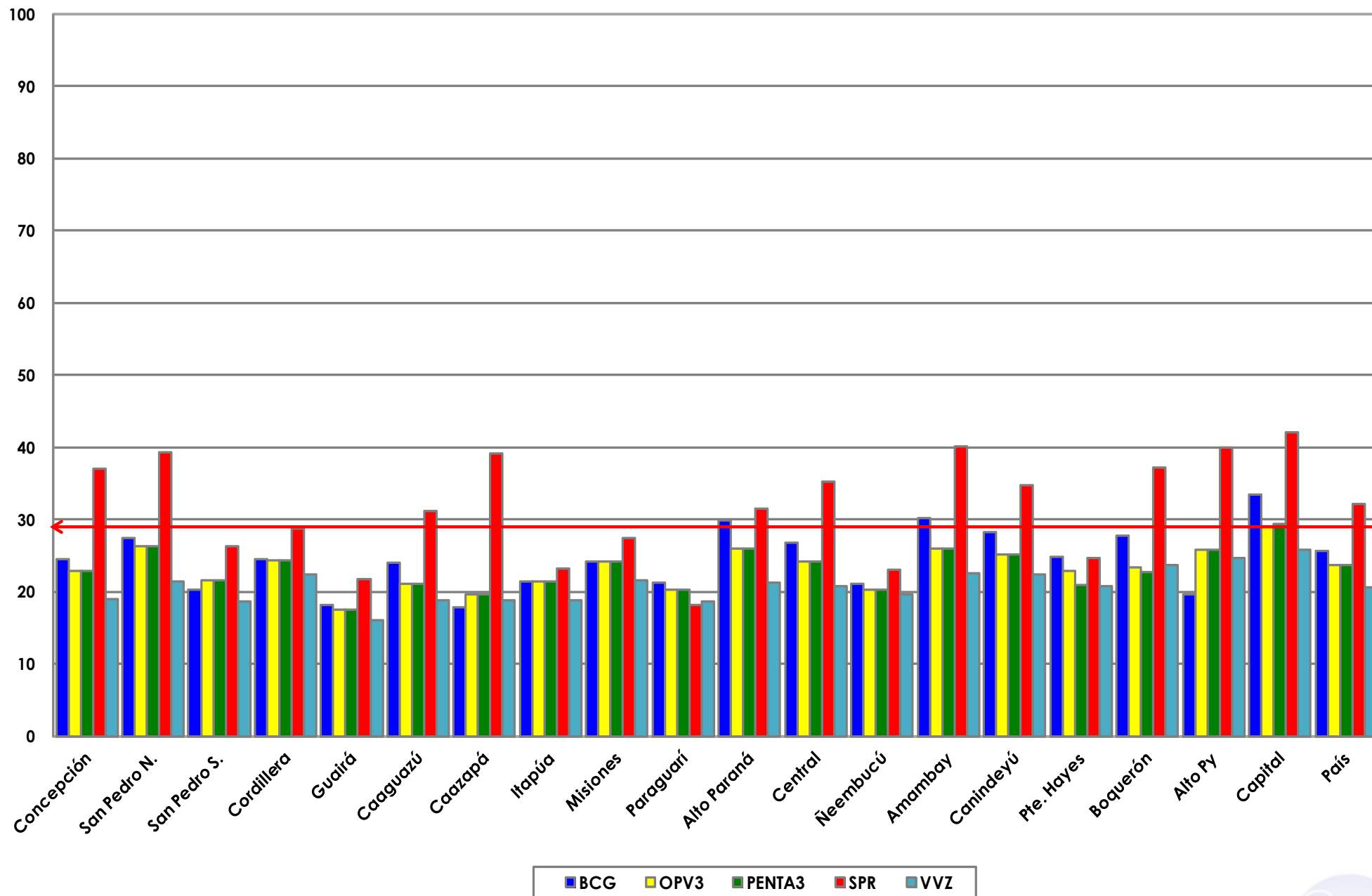
Semana N° 15

N°	Regiones Sanitarias	Menores de 1 año																			1 año										4 años									
		Pob.	1ra. Dosis						2da. Dosis						3ra. Dosis							Pob.	1ra. Dosis		Dosis Única						Pob.	Refuerzo								
			BCG	%	IPV	%	Rota	%	Penta	%	PCV10	%	Rota	%	Penta	%	PCV10	%	OPV	%	Penta		%	SPR	%	PCV10	%	AA	%	DPT R		%	VVZ	%	VHA	%	DPT	%	SPR	%
1	Concepción	5.885	1.443	24,5	1.390	23,6	1.338	22,7	1.390	23,6	1.394	23,7	1.311	22,3	1.390	23,6	1.422	24,2	1.346	22,9	1.343	22,8	5.856	2.165	37,0	1.675	28,6	1.445	24,7	1.322	22,6	1.116	19,1	1.118	19,1	5.754	1.558	27,1	1.744	30,3
2.1	San Pedro N.	4.511	1.235	27,4	1.237	27,4	1.231	27,3	1.237	27,4	1.235	27,4	1.089	24,1	1.097	24,3	1.095	24,3	1.189	26,4	1.189	26,4	4.484	1.765	39,4	1.500	33,5	1.258	28,1	1.199	26,7	958	21,4	959	21,4	4.454	1.504	33,8	1.506	33,8
2.2	San Pedro S.	5.122	1.039	20,3	1.131	22,1	1.117	21,8	1.131	22,1	1.129	22,0	1.051	20,5	1.067	20,8	1.066	20,8	1.104	21,6	1.104	21,6	5.091	1.338	26,3	1.234	24,2	995	19,5	1.088	21,4	947	18,6	947	18,6	5.056	1.537	30,4	1.573	31,1
3	Cordillera	5.890	1.444	24,5	1.449	24,6	1.449	24,6	1.448	24,6	1.450	24,6	1.397	23,7	1.399	23,8	1.398	23,7	1.430	24,3	1.430	24,3	5.823	1.670	28,7	1.504	25,8	1.520	26,1	1.406	24,1	1.303	22,4	1.289	22,1	5.666	1.634	28,8	1.756	31,0
4	Guairá	4.395	802	18,2	738	16,8	740	16,8	741	16,9	744	16,9	727	16,5	738	16,8	744	16,9	771	17,5	771	17,5	4.375	951	21,7	773	17,7	720	16,5	559	12,8	706	16,1	700	16,0	4.330	649	15,0	842	19,4
5	Caaguazú	11.798	2.826	24,0	2.621	22,2	2.612	22,1	2.620	22,2	2.618	22,2	2.427	20,6	2.434	20,6	2.429	20,6	2.496	21,2	2.495	21,1	11.718	3.658	31,2	2.986	25,5	2.939	25,1	2.278	19,4	2.207	18,8	2.206	18,8	11.656	2.628	22,5	2.857	24,5
6	Caazapá	4.359	777	17,8	756	17,3	754	17,3	756	17,3	757	17,4	775	17,8	778	17,8	775	17,8	857	19,7	857	19,7	4.337	1.697	39,1	983	22,7	810	18,7	831	19,2	816	18,8	827	19,1	4.281	964	22,5	1.725	40,3
7	Itapúa	12.543	2.682	21,4	2.698	21,5	2.697	21,5	2.699	21,5	2.699	21,5	2.473	19,7	2.470	19,7	2.474	19,7	2.687	21,4	2.692	21,5	12.492	2.899	23,2	2.897	23,2	2.586	20,7	2.647	21,2	2.343	18,8	2.341	18,7	12.462	2.963	23,8	2.978	23,9
8	Misiones	2.429	586	24,1	544	22,4	543	22,4	544	22,4	544	22,4	527	21,7	528	21,7	530	21,8	586	24,1	586	24,1	2.405	661	27,5	659	27,4	670	27,9	566	23,5	521	21,7	519	21,6	2.356	659	28,0	649	27,5
9	Paraguari	4.598	976	21,2	923	20,1	923	20,1	922	20,1	922	20,1	892	19,4	894	19,4	895	19,5	932	20,3	932	20,3	4.615	837	18,1	976	21,1	797	17,3	987	21,4	863	18,7	864	18,7	4.670	1.249	26,7	1.238	26,5
10	Alto Paraná	16.722	5.001	29,9	4.701	28,1	4.645	27,8	4.689	28,0	4.734	28,3	4.435	26,5	4.562	27,3	4.751	28,4	4.355	26,0	4.352	26,0	16.654	5.249	31,5	4.980	29,9	4.479	26,9	3.403	20,4	3.551	21,3	3.555	21,3	16.667	3.767	22,6	3.881	23,3
11	Central	40.496	10.858	26,8	10.375	25,6	10.185	25,2	10.378	25,6	10.507	25,9	9.721	24,0	9.997	24,7	10.731	26,5	9.821	24,3	9.824	24,3	40.084	14.140	35,3	11.414	28,5	11.504	28,7	7.960	19,9	8.316	20,7	8.321	20,8	38.916	9.684	24,9	10.476	26,9
12	Ñeembucú	1.468	309	21,0	282	19,2	292	19,9	292	19,9	291	19,8	297	20,2	299	20,4	299	20,4	297	20,2	297	20,2	1.471	338	23,0	336	22,8	294	20,0	391	26,6	288	19,6	296	20,1	1.489	392	26,3	340	22,8
13	Amambay	3.585	1.084	30,2	1.040	29,0	987	27,5	1.040	29,0	993	27,7	871	24,3	944	26,3	899	25,1	930	25,9	932	26,0	3.564	1.430	40,1	1.025	28,8	1.034	29,0	728	20,4	805	22,6	803	22,5	3.517	915	26,0	1.085	30,9
14	Canindeyú	5.048	1.426	28,2	1.407	27,9	1.379	27,3	1.400	27,7	1.385	27,4	1.259	24,9	1.292	25,6	1.281	25,4	1.273	25,2	1.274	25,2	5.017	1.748	34,8	1.467	29,2	1.315	26,2	1.201	23,9	1.126	22,4	1.129	22,5	4.934	1.327	26,9	1.401	28,4
15	Pte. Hayes	2.823	702	24,9	608	21,5	629	22,3	627	22,2	573	20,3	597	21,1	622	22,0	591	20,9	645	22,8	591	20,9	2.778	686	24,7	667	24,0	640	23,0	632	22,8	578	20,8	594	21,4	2.685	680	25,3	509	19,0
16	Boquerón	1.436	399	27,8	393	27,4	380	26,5	398	27,7	407	28,3	366	25,5	386	26,9	429	29,9	336	23,4	326	22,7	1.410	525	37,2	485	34,4	317	22,5	384	27,2	334	23,7	312	22,1	1.353	371	27,4	379	28,0
17	Alto Py	403	79	19,6	76	18,9	78	19,4	80	19,9	82	20,3	81	20,1	80	19,9	83	20,6	104	25,8	104	25,8	390	156	40,0	144	36,9	144	36,9	96	24,6	96	24,6	98	25,1	374	109	29,1	134	35,8
18	Capital	8.027	2.680	33,4	2.532	31,5	2.535	31,6	2.556	31,8	2.479	30,9	2.290	28,5	2.377	29,6	2.380	29,6	2.340	29,2	2.361	29,4	8.223	3.458	42,1	2.728	33,2	2.662	32,4	2.104	25,6	2.127	25,9	2.186	26,6	8.930	2.542	28,5	2.521	28,2
	<b>País</b>	<b>141.538</b>	<b>36.348</b>	<b>25,7</b>	<b>34.901</b>	<b>24,7</b>	<b>34.514</b>	<b>24,4</b>	<b>34.948</b>	<b>24,7</b>	<b>34.943</b>	<b>24,7</b>	<b>32.586</b>	<b>23,0</b>	<b>33.354</b>	<b>23,6</b>	<b>34.272</b>	<b>24,2</b>	<b>33.499</b>	<b>23,7</b>	<b>33.460</b>	<b>23,6</b>	<b>140.787</b>	<b>45.371</b>	<b>32,2</b>	<b>38.433</b>	<b>27,3</b>	<b>36.129</b>	<b>25,7</b>	<b>29.782</b>	<b>21,2</b>	<b>29.001</b>	<b>20,6</b>	<b>29.064</b>	<b>20,6</b>	<b>139.550</b>	<b>35.132</b>	<b>25,2</b>	<b>37.594</b>	<b>26,9</b>

Fecha de Emisión: 20/04/2016

**Gráfico 1. Coberturas del programa regular por Región Sanitaria según biológico**  
Paraguay, 03 enero 2016 - 16 de abril de 2016

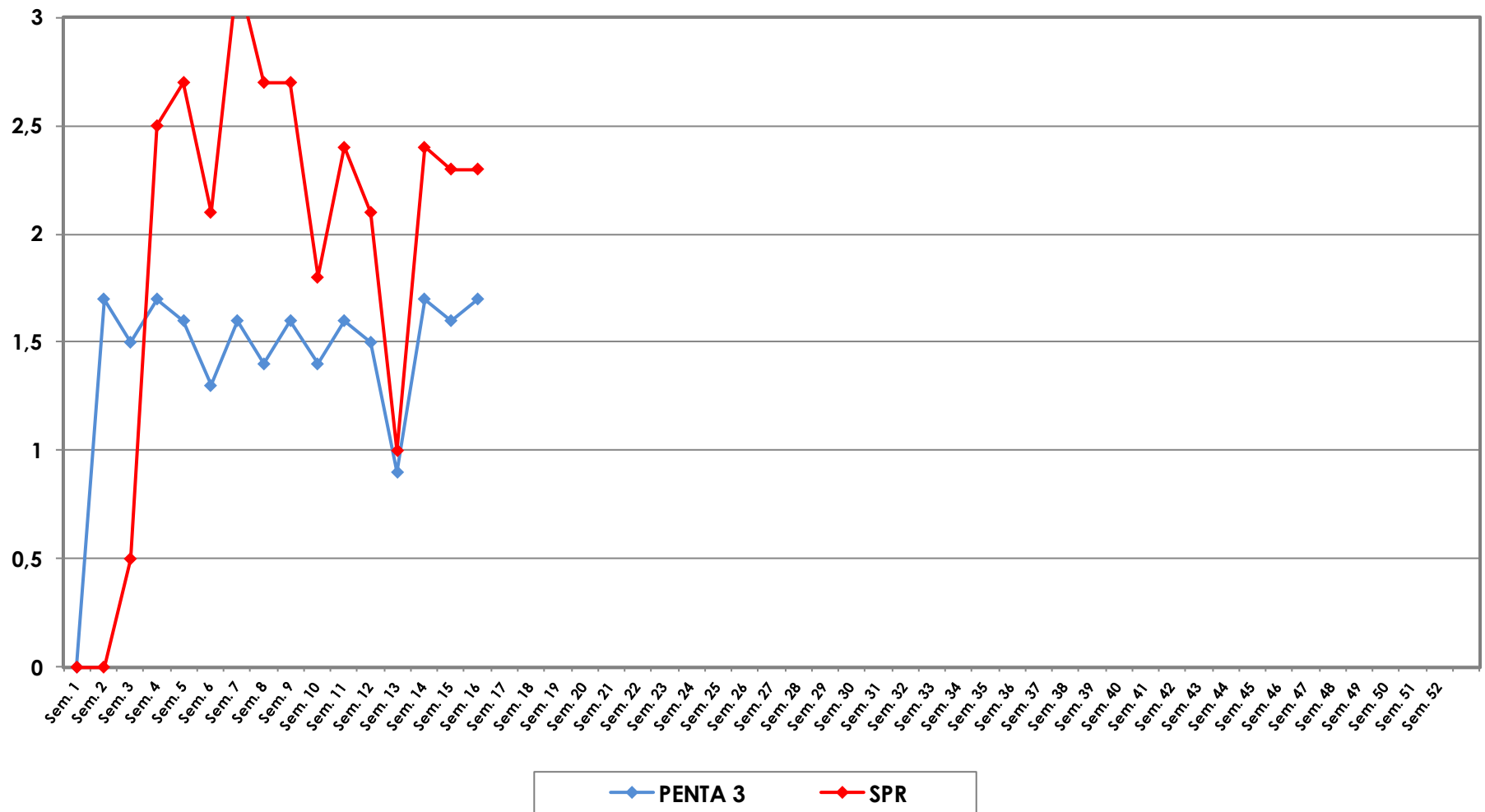
Cobertura ideal para el periodo 29 %



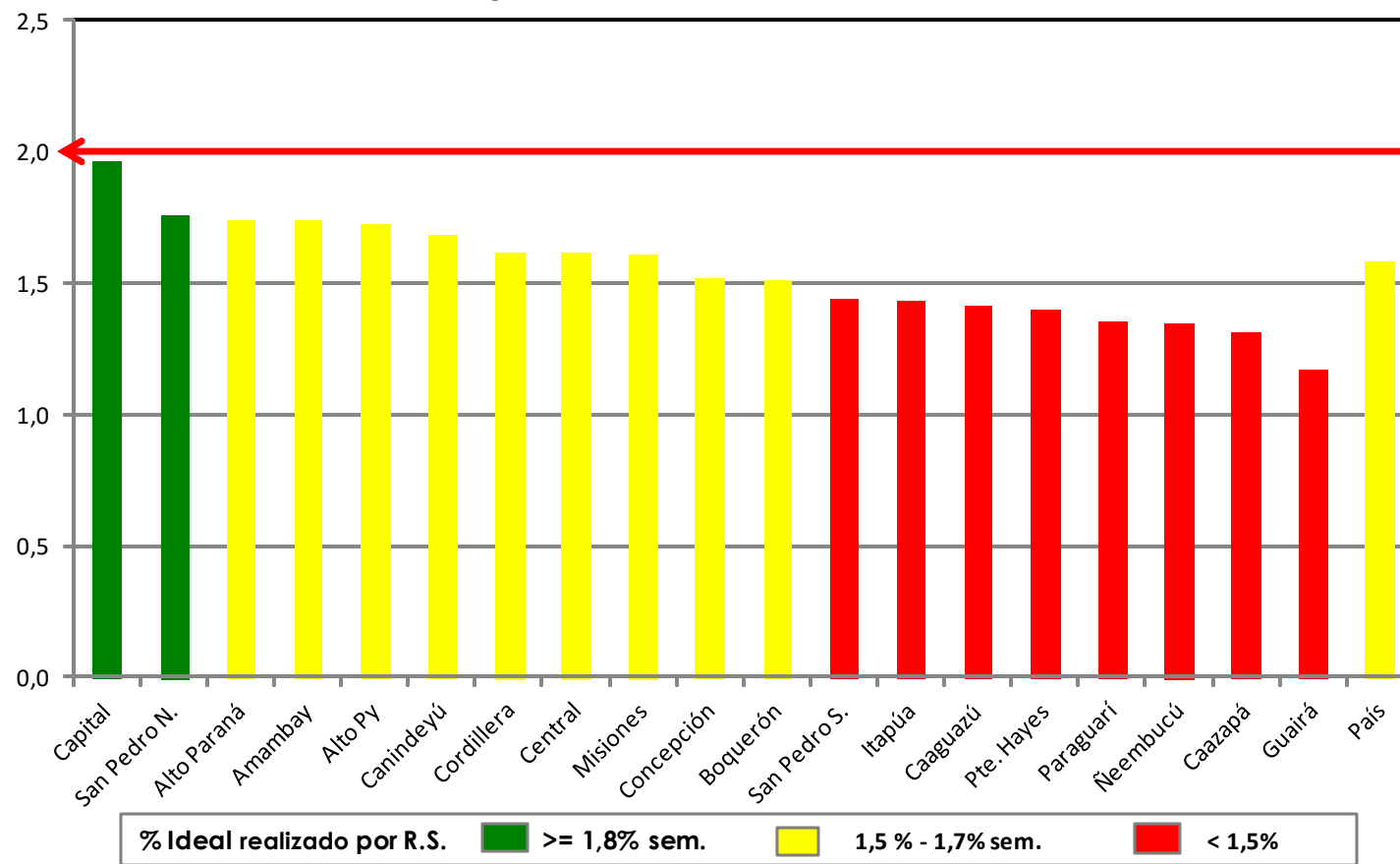
Fuente: Datos reportados al PAI-Visual - Sub-Sistema de Información de Coberturas del PAI



**Gráfico 2. Monitoreo semanal de coberturas con Penta3 y SPR Paraguay, hasta la semana 15-2016**



**Gráfico 3. Ranking de coberturas con Penta3.  
Paraguay, hasta la semana N° 15 - 2016**



**Fuente:** Datos reportados al PAI-Visual - Sub-Sistema de Información de Coberturas del PAI

