

# BOLETIN

## Coberturas Programa Regular



YPSÁI HA TEKO  
PORÁVE  
POLÍTICA  
MINISTERIO DE  
SALUD PÚBLICA  
Y BIENESTAR SOCIAL



PROGRAMA AMPLIADO  
DE INMUNIZACIONES  
PARAGUAY

TETÁ REKUÁI  
GOBIERNO NACIONAL  
EJEBE CARAS KOPÉA KO AGE GUVA  
Esaitegúro el Estero, 203

Cuadro 1. Coberturas de vacunación por Región Sanitaria según biológico y dosis

Paraguay, 01 de Enero 2017 - 15 de Abril de 2017

Nº	Regiones Sanitarias	Cobertura ideal para el periodo: 29 %																												Semana Nº 15										
		Menores de 1 año														1 año										4 años														
		Pob.	1ra. Dosis				2da. Dosis				Dosis Única						Pob.	1ra. Dosis		Dosis Única						Pob.	Refuerzo													
BCG	%		IPV	%	Rota	%	Penta	%	PCV10	%	Rota	%	Penta	%	PCV10	%		b-OPV	%	Penta	%	SPR	%	PCV10	%		AA	%	DPT R	%	VVZ	%	VHA	%	DPT	%	SPR	%		
1	Concepción	5.894	1.388	24	1.203	20	1.199	20	1.203	20	1.203	20	1.135	19	1.130	19	1.138	19	1.165	20	1.168	20	5.860	1.435	24	1.422	24	1.600	27	1.143	20	1.109	19	1.109	19	5.795	1.108	19	1.114	19
2.1	San Pedro N.	4.501	1.201	27	982	22	981	22	982	22	983	22	999	22	999	22	1.001	22	1.068	24	1.069	24	4.496	1.261	28	1.279	28	1.334	30	972	22	924	21	922	21	4.468	1.044	23	1.051	24
2.2	San Pedro S.	5.103	1.032	20	953	19	947	19	953	19	951	19	946	19	949	19	952	19	1.007	20	1.006	20	5.095	1.209	24	1.206	24	1.375	27	982	19	996	20	996	20	5.067	1.007	20	1.011	20
3	Cordillera	5.922	1.376	23	1.275	22	1.276	22	1.273	21	1.276	22	1.208	20	1.209	20	1.208	20	1.302	22	1.302	22	5.868	1.398	24	1.396	24	1.408	24	1.330	23	1.276	22	1.276	22	5.705	1.323	23	1.325	23
4	Guairá	4.391	832	19	709	16	710	16	708	16	708	16	732	17	732	17	728	17	783	18	778	18	4.374	819	19	821	19	847	19	887	20	794	18	792	18	4.344	925	21	920	21
5	Caaguazú	11.770	2.575	22	2.448	21	2.450	21	2.449	21	2.447	21	2.258	19	2.267	19	2.258	19	2.587	22	2.593	22	11.744	2.785	24	2.768	24	2.873	24	2.375	20	2.189	19	2.190	19	11.670	2.276	20	2.293	20
6	Caazapá	4.366	709	16	642	15	642	15	642	15	642	15	646	15	647	15	647	15	729	17	731	17	4.341	769	18	772	18	716	16	785	18	675	16	672	15	4.306	698	16	699	16
7	Itapúa	12.575	2.515	20	2.150	17	2.150	17	2.150	17	2.148	17	2.082	17	2.084	17	2.081	17	2.236	18	2.237	18	12.492	2.553	20	2.556	20	2.826	23	2.246	18	2.111	17	2.109	17	12.458	2.140	17	2.148	17
8	Misiones	2.438	590	24	447	18	448	18	448	18	448	18	424	17	424	17	426	17	505	21	504	21	2.418	549	23	549	23	553	23	521	22	410	17	410	17	2.369	466	20	467	20
9	Paraguarí	4.573	918	20	777	17	776	17	777	17	777	17	790	17	790	17	790	17	862	19	862	19	4.577	952	21	954	21	962	21	908	20	818	18	819	18	4.646	1.017	22	1.017	22
10	Alto Paraná	16.693	4.599	28	3.816	23	3.816	23	3.821	23	3.814	23	3.731	22	3.717	22	3.712	22	3.956	24	3.955	24	16.641	4.290	26	4.298	26	4.635	28	3.324	20	3.657	22	3.656	22	16.639	3.440	21	3.466	21
11	Central	40.914	11.183	27	8.982	22	9.017	22	9.001	22	9.034	22	9.102	22	8.789	21	8.879	22	9.265	23	9.309	23	40.394	10.156	25	10.184	25	10.281	25	7.796	19	8.535	21	8.516	21	39.218	7.887	20	8.025	20
12	Ñeembucú	1.459	298	20	270	19	269	18	269	18	270	19	249	17	250	17	249	17	271	19	271	19	1.462	320	22	321	22	303	21	253	17	257	18	257	18	1.481	304	21	304	21
13	Amambay	3.586	1.047	29	947	26	923	26	947	26	947	26	857	24	904	25	905	25	866	24	866	24	3.570	997	28	987	28	985	28	672	19	790	22	788	22	3.536	706	20	728	21
14	Canindeyú	5.063	1.049	21	975	19	981	19	982	19	985	19	1022	20	1003	20	1004	20	987	19	990	20	5.026	1.253	25	1.258	25	1.526	30	1.036	21	1.003	20	1.014	20	4.961	1093	22	1092	22
15	Pte. Hayes	2.839	700	25	619	22	610	21	621	22	638	22	494	17	526	19	545	19	568	20	565	20	2.799	701	25	729	26	678	24	478	17	555	20	583	21	2.710	510	19	515	19
16	Boquerón	1.444	411	28	431	30	438	30	396	27	439	30	378	26	344	24	392	27	366	25	299	21	1.423	402	28	376	26	309	22	275	19	361	25	344	24	1.372	313	23	321	23
17	Alto Py	408	89	22	91	22	91	22	91	22	89	22	80	20	80	20	80	20	96	24	96	24	393	83	21	84	21	83	21	85	22	78	20	77	20	376	99	26	98	26
18	Capital	7.819	2.604	33	2.237	29	2.265	29	2.254	29	2.297	29	2.280	29	2.168	28	2.251	29	2.236	29	2.248	29	8.003	2.528	32	2.578	32	2.370	30	1.828	23	2.046	26	2.011	25	8.701	1.842	21	1.876	22
	<b>País</b>	<b>141.758</b>	<b>35.116</b>	<b>25</b>	<b>29.954</b>	<b>21</b>	<b>29.989</b>	<b>21</b>	<b>29.967</b>	<b>21</b>	<b>30.096</b>	<b>21</b>	<b>29.413</b>	<b>21</b>	<b>29.012</b>	<b>20</b>	<b>29.246</b>	<b>21</b>	<b>30.855</b>	<b>22</b>	<b>30.849</b>	<b>22</b>	<b>140.976</b>	<b>34.460</b>	<b>24</b>	<b>34.538</b>	<b>24</b>	<b>35.664</b>	<b>25</b>	<b>27.896</b>	<b>20</b>	<b>28.584</b>	<b>20</b>	<b>28.541</b>	<b>20</b>	<b>139.822</b>	<b>28.198</b>	<b>20</b>	<b>28.470</b>	<b>20</b>

Obs: La XIV R.S Canindeyú no reportó datos en esta semana.

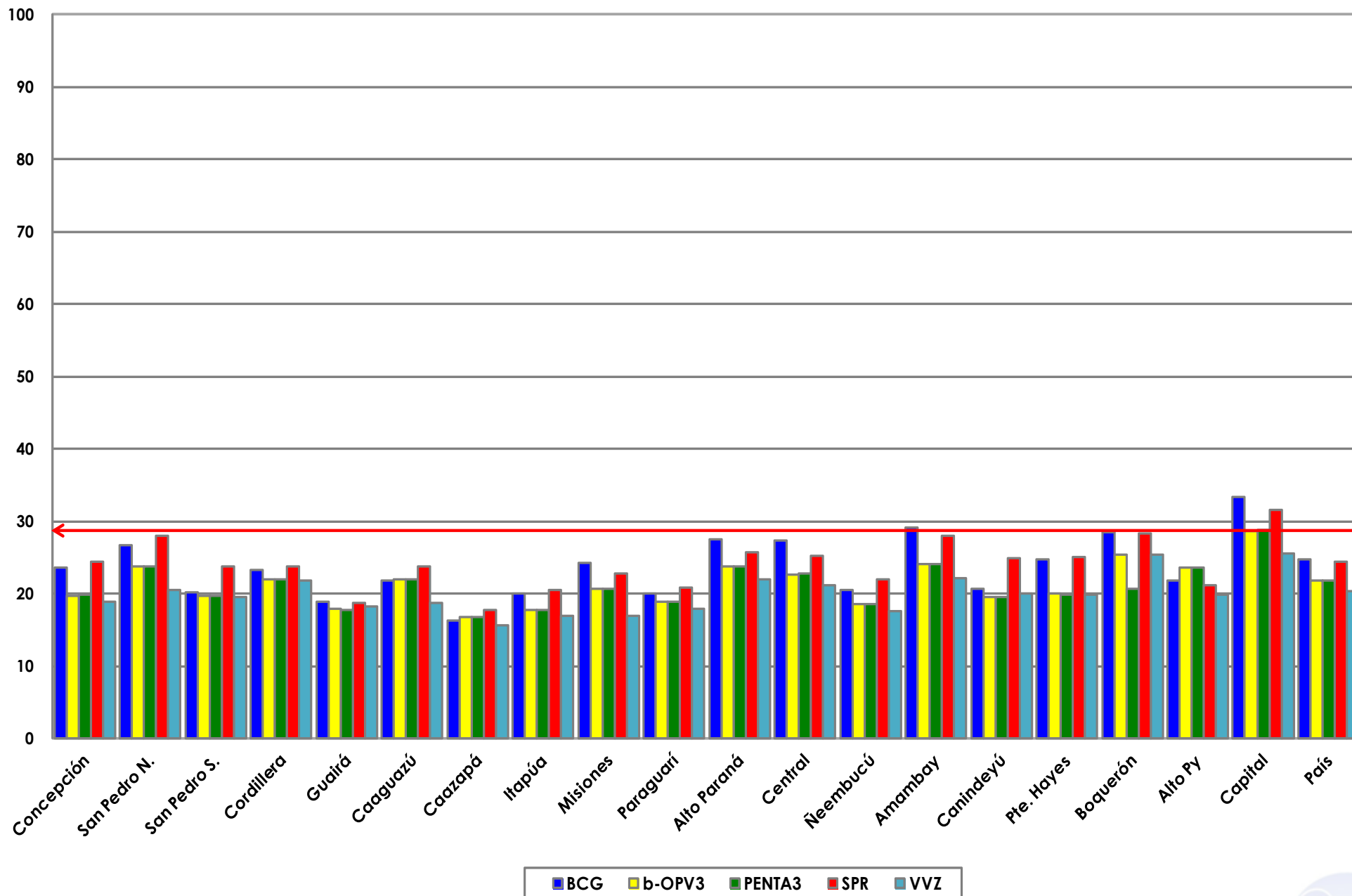
Fuente: Datos reportados al PAI-Visual - Sub-Sistema de Información de Coberturas del PAI

Fecha de Emisión: 19/04/2017

Hora: 13:55

**Gráfico 1. Coberturas del programa regular por Región Sanitaria según biológico**  
Paraguay, 01 enero 2017 - 15 de abril de 2017

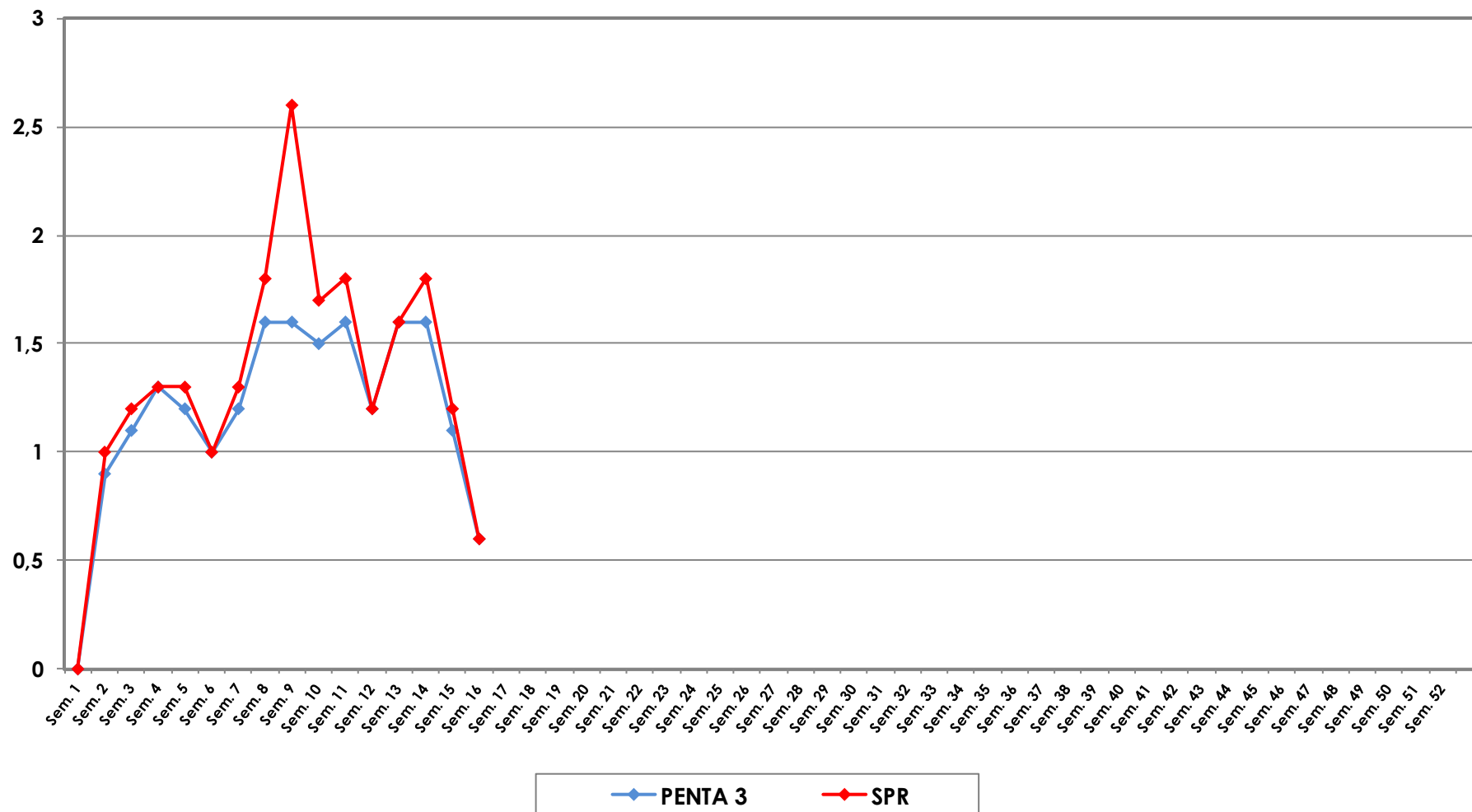
Cobertura ideal para el periodo 29 %



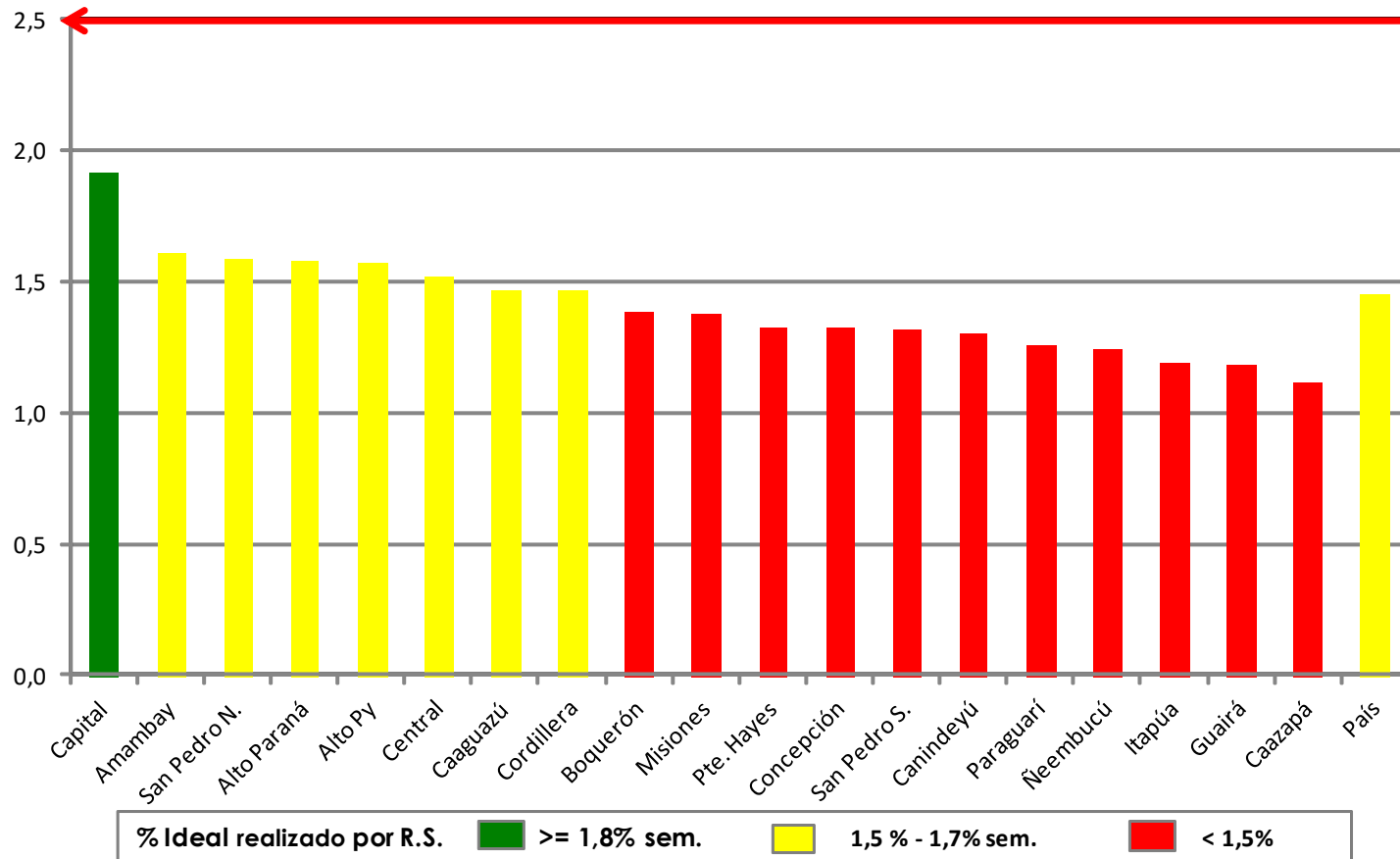
Fuente: Datos reportados al PAI-Visual - Sub-Sistema de Información de Coberturas del PAI



**Gráfico 2. Monitoreo semanal de coberturas con Penta3 y SPR  
Paraguay, hasta la semana 15-2017**



**Gráfico 3. Ranking de coberturas con Penta3.  
Paraguay, hasta la semana N° 15 - 2017**



**Fuente:** Datos reportados al PAI-Visual - Sub-Sistema de Información de Coberturas del PAI

