

BOLETIN

Coberturas Programa Regular



TESÁI HA TEKO PORÁVE
 2013-2018
 MINISTERIO DE SALUD PÚBLICA Y BIENESTAR SOCIAL



PROGRAMA AMPLIADO DE INMUNIZACIONES PARAGUAY

TETÁ REKUÁI
 GOBIERNO NACIONAL
 jajopy randa xopra ko age guive
 Construyendo el Futuro hoy

Cuadro 1. Coberturas de vacunación por Región Sanitaria según biológico y dosis

Paraguay, 01 de Enero 2017 - 01 de Abril de 2017

Nº	Regiones Sanitarias	Cobertura ideal para el periodo: 25 %																												Semana N° 13										
		Menores de 1 año																	1 año							4 años														
		Pob.	1ra. Dosis						2da. Dosis					Pob.	1ra. Dosis			Dosis Única				Pob.	Refuerzo																	
BCG	%		IPV	%	Rota	%	Penta	%	PCV10	%	Rota	%	Penta		%	PCV10	%	b-OPV	%	Penta	%		SPR	%	PCV10	%	AA	%	DPT R	%	VVZ	%	VHA	%	DPT	%	SPR	%		
1	Concepción	5.894	1.255	21	1.089	18	1.085	18	1.089	18	1.089	18	1.019	17	1.015	17	1.025	17	1.062	18	1.065	18	5.860	1.317	22	1.315	22	1.518	26	1.034	18	1.004	17	1.004	17	5.795	976	17	983	17
2.1	San Pedro N.	4.501	1.094	24	853	19	852	19	853	19	854	19	931	21	932	21	933	21	969	22	970	22	4.496	1.174	26	1.184	26	1.200	27	908	20	840	19	839	19	4.468	953	21	959	21
2.2	San Pedro S.	5.103	938	18	857	17	851	17	857	17	855	17	856	17	856	17	859	17	908	18	907	18	5.095	1.079	21	1.077	21	1.280	25	902	18	902	18	902	18	5.067	885	17	891	18
3	Cordillera	5.922	1.079	18	980	17	980	17	977	16	981	17	977	16	980	17	979	17	1.070	18	1.069	18	5.868	1.109	19	1.107	19	1.102	19	1.060	18	1.015	17	1.015	17	5.705	1.023	18	1.025	18
4	Guairá	4.391	753	17	634	14	635	14	633	14	633	14	653	15	657	15	651	15	711	16	706	16	4.374	755	17	758	17	788	18	793	18	709	16	708	16	4.344	816	19	811	19
5	Caaguazú	11.770	2.258	19	2.073	18	2.075	18	2.074	18	2.072	18	2.044	17	2.052	17	2.045	17	2.260	19	2.266	19	11.744	2.560	22	2.540	22	2.645	23	2.129	18	1.964	17	1.965	17	11.670	2.083	18	2.099	18
6	Caazapá	4.366	598	14	545	12	544	12	545	12	545	12	557	13	558	13	558	13	647	15	649	15	4.341	700	16	700	16	638	15	690	16	588	14	586	13	4.306	610	14	611	14
7	Itapúa	12.575	2.235	18	1.939	15	1.939	15	1.939	15	1.937	15	1.918	15	1.919	15	1.917	15	2.041	16	2.041	16	12.492	2.390	19	2.393	19	2.668	21	2.064	17	1.909	15	1.905	15	12.458	1.970	16	1.980	16
8	Misiones	2.438	526	22	391	16	392	16	392	16	392	16	395	16	395	16	397	16	469	19	468	19	2.418	516	21	516	21	519	21	470	19	364	15	364	15	2.369	422	18	423	18
9	Paraguarí	4.573	812	18	698	15	697	15	698	15	698	15	727	16	727	16	727	16	795	17	795	17	4.577	924	20	926	20	925	20	834	18	743	16	744	16	4.646	946	20	946	20
10	Alto Paraná	16.693	4.163	25	3.415	20	3.419	20	3.420	20	3.416	20	3.457	21	3.442	21	3.440	21	3.681	22	3.679	22	16.641	3.948	24	3.952	24	4.282	26	3.050	18	3.326	20	3.326	20	16.639	3.171	19	3.197	19
11	Central	40.914	9.875	24	7.877	19	7.904	19	7.898	19	7.926	19	8.299	20	7.987	20	8.070	20	8.502	21	8.546	21	40.394	9.296	23	9.314	23	9.474	23	7.134	18	7.727	19	7.716	19	39.218	7.249	18	7.374	19
12	Ñeembucú	1.459	261	18	246	17	245	17	245	17	246	17	230	16	231	16	230	16	246	17	246	17	1.462	300	21	301	21	290	20	235	16	233	16	233	16	1.481	268	18	268	18
13	Amambay	3.586	928	26	850	24	826	23	850	24	850	24	786	22	833	23	834	23	805	22	805	22	3.570	900	25	894	25	927	26	626	18	738	21	735	21	3.536	657	19	679	19
14	Canindeyú	5.063	1.046	21	975	19	981	19	982	19	985	19	1022	20	1003	20	1004	20	986	19	989	20	5.026	1.253	25	1.258	25	1.526	30	1.036	21	1.003	20	1.014	20	4.961	1092	22	1091	22
15	Pte. Hayes	2.839	600	21	531	19	524	18	531	19	541	19	415	15	452	16	463	16	497	18	493	17	2.799	615	22	638	23	611	22	384	14	478	17	496	18	2.710	427	16	433	16
16	Boquerón	1.444	357	25	380	26	387	27	350	24	386	27	331	23	291	20	343	24	335	23	270	19	1.423	366	26	341	24	279	20	247	17	327	23	312	22	1.372	284	21	293	21
17	Alto Py	408	84	21	78	19	78	19	78	19	74	18	70	17	70	17	69	17	80	20	80	20	393	70	18	67	17	71	18	77	20	70	18	70	18	376	92	24	91	24
18	Capital	7.819	2.310	30	1.993	25	2.025	26	2.010	26	2.048	26	2.097	27	1.998	26	2.060	26	2.025	26	2.038	26	8.003	2.274	28	2.338	29	2.211	28	1.677	21	1.849	23	1.819	23	8.701	1.721	20	1.759	20
	País	141.758	31.172	22	26.404	19	26.439	19	26.421	19	26.528	19	26.784	19	26.398	19	26.604	19	28.089	20	28.082	20	140.976	31.546	22	31.619	22	32.954	23	25.350	18	25.789	18	25.753	18	139.822	25.645	18	25.913	19

Obs: La R.S. Cordillera no ha reportado datos en esta semana.

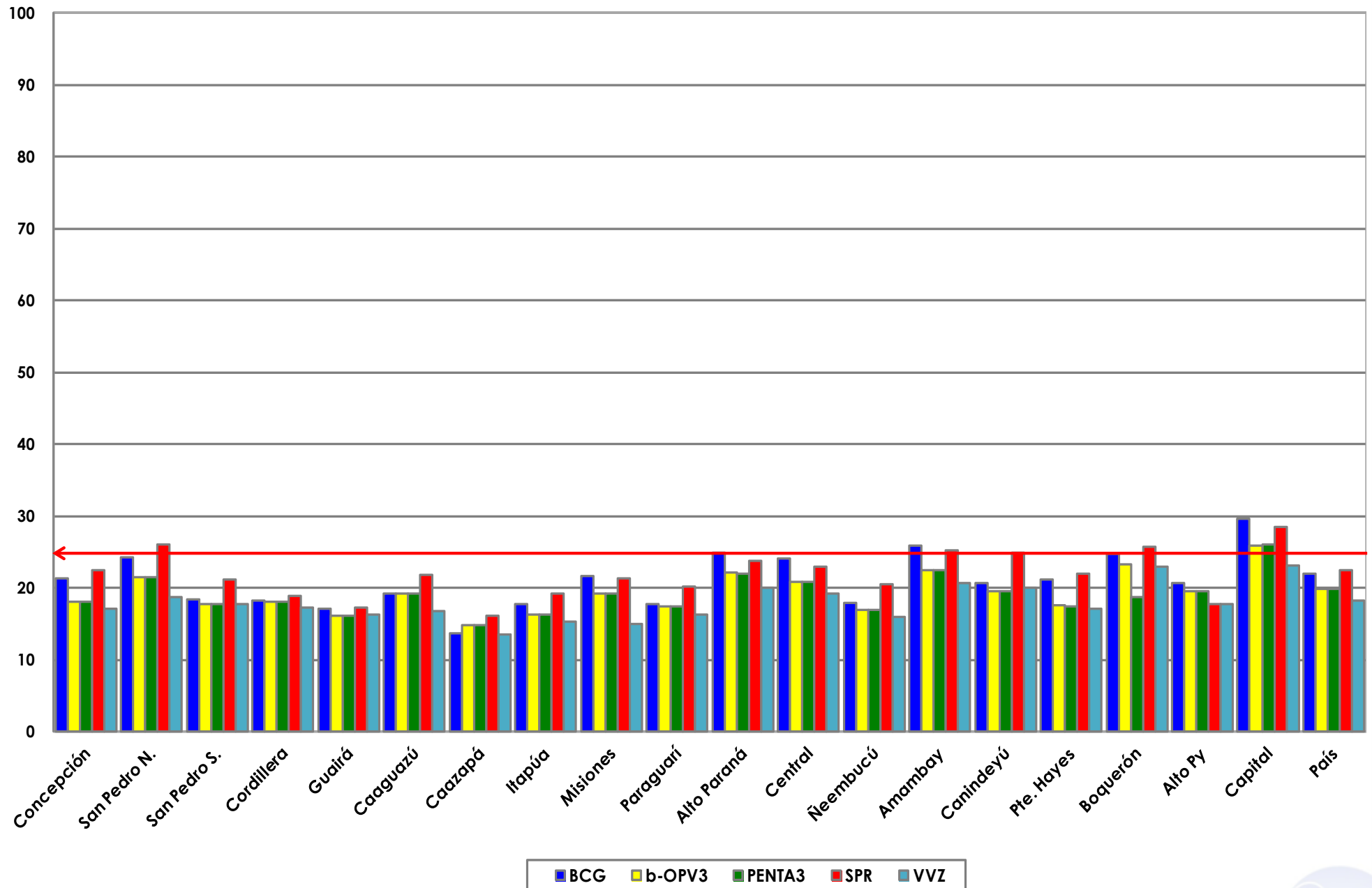
Fuente: Datos reportados al PAI-Visual - Sub-Sistema de Información de Coberturas del PAI

Fecha de Emisión: 05/04/2017

Hora: 15:55

Gráfico 1. Coberturas del programa regular por Región Sanitaria según biológico
Paraguay, 01 enero 2017 - 01 de abril de 2017

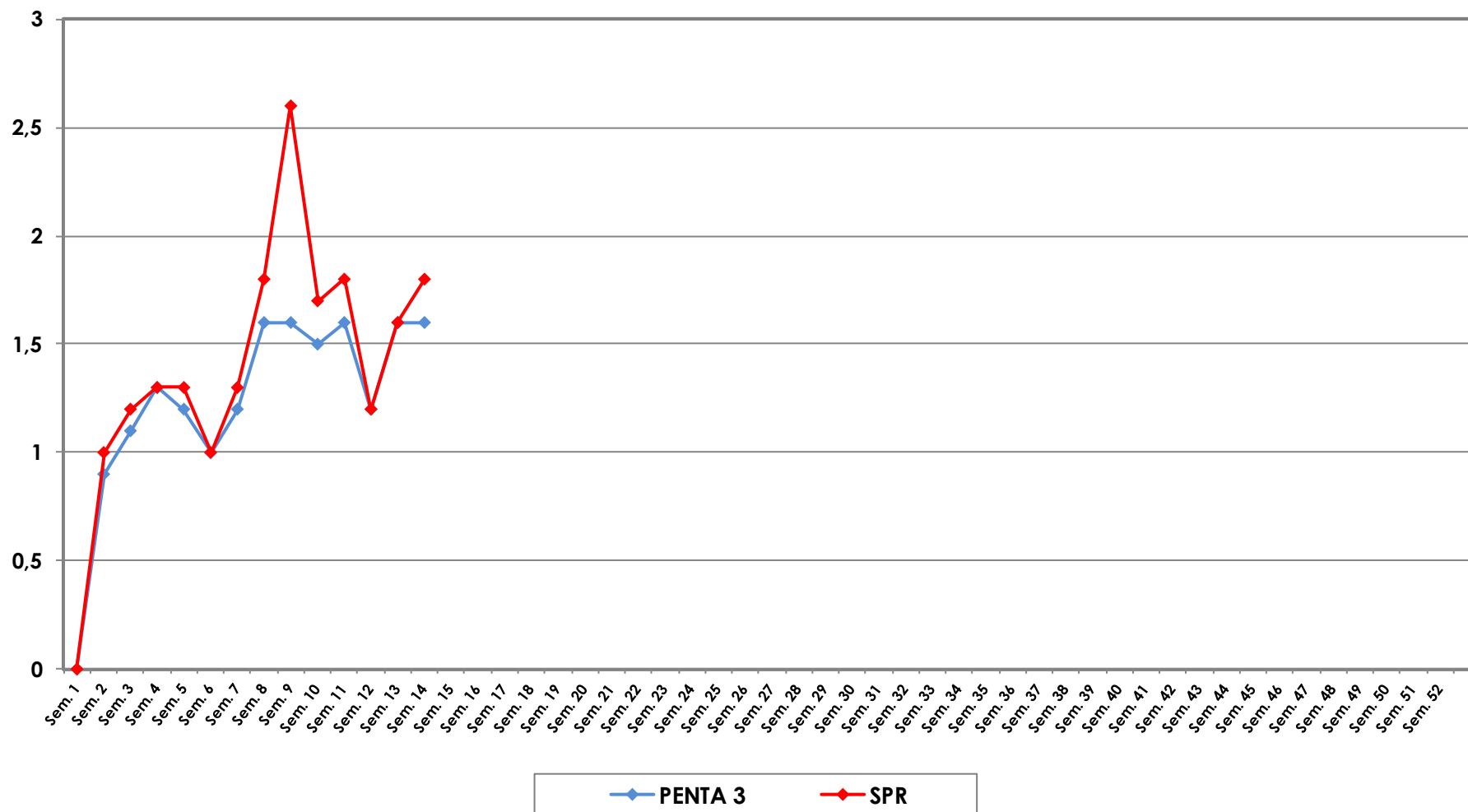
Cobertura ideal para el periodo 25 %



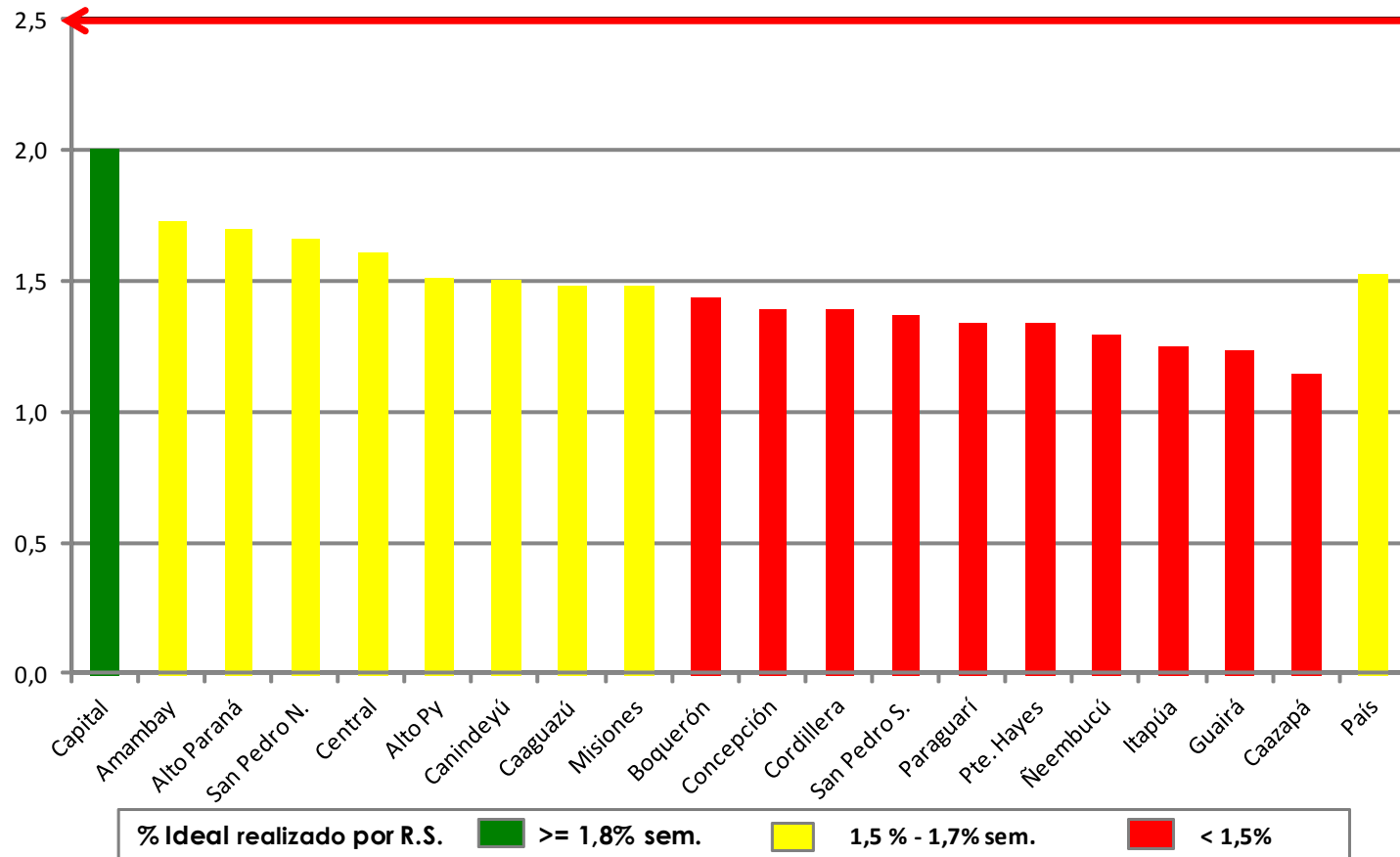
Fuente: Datos reportados al PAI-Visual - Sub-Sistema de Información de Coberturas del PAI



Gráfico 2. Monitoreo semanal de coberturas con Penta3 y SPR
Paraguay, hasta la semana 13-2017



**Gráfico 3. Ranking de coberturas con Penta3.
Paraguay, hasta la semana N° 13 - 2017**



Fuente: Datos reportados al PAI-Visual - Sub-Sistema de Información de Coberturas del PAI

